

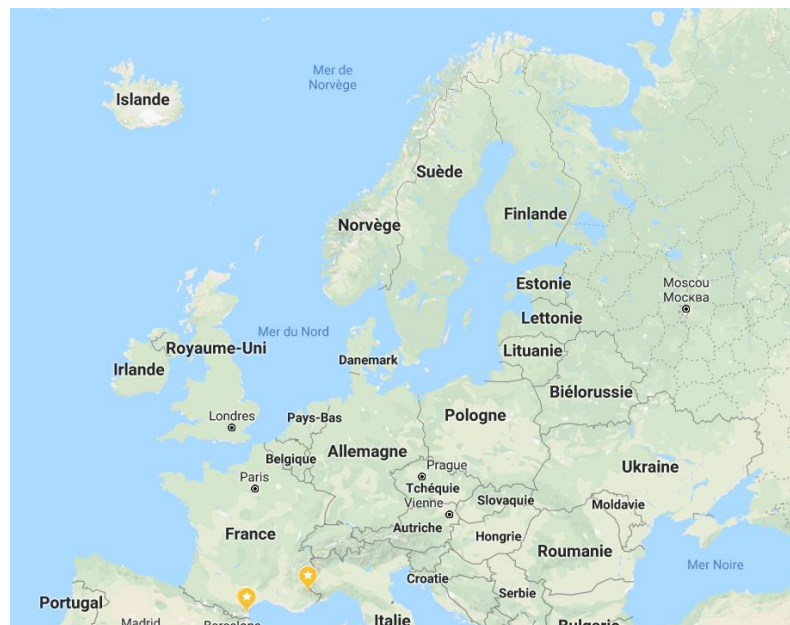
CAP-NORD

Avril-Juillet 2019



ROAD BOOK

RETOUR



Liste des Etapes de retour

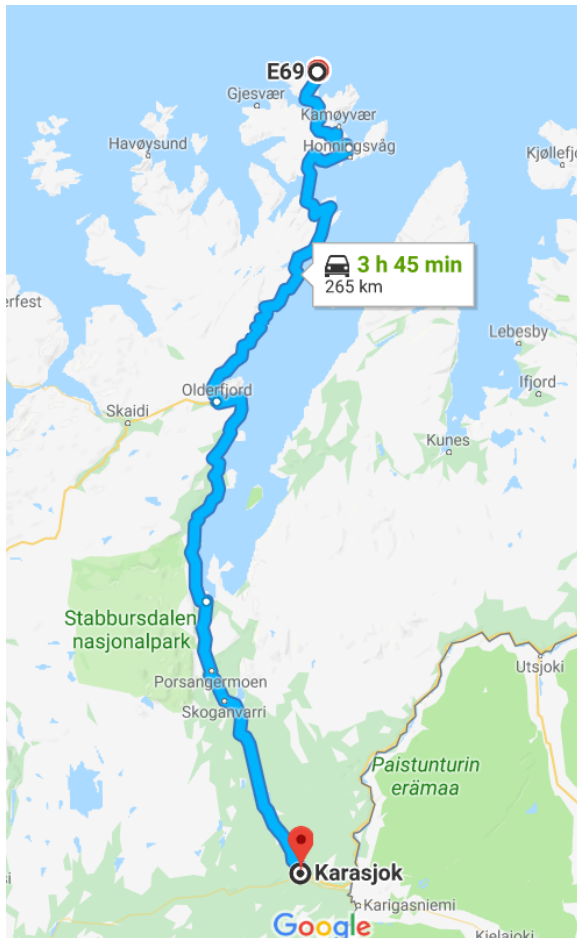
Norvège	3
CAP NORD – Karasjok	3
Finlande	4
Karasjok – Ivalo	4
Ivalo – Rovaniemi	5
Rovaniemi – Oulu	6
Oulu – Vaasa	7
Vaasa – Tempere	8
Tempere – Turku	9
Turku – Helsinki	10
Estonie	11
Helsinki – Tallinn	11
Tallinn – Parnu	12
Lettonie	13
Parnu – Riga	13
Lituanie	14
Riga – Siauliai	14
Siauliai – Kaunas	15
Kaunas – Vilnius	16
Pologne	17
Vilnius – Bialystok	17
Bialystok – Varsovie	18
Varsovie – Lodz	19
Lodz – Wroclaw	20
Wroclaw – Cracovie	21
République Tchèque	22
Cracovie – Ostrava	22
Ostrava – Prague	23
Allemagne	24
Prague – Bayreuth	24
Bayreuth – Heidelberg	25
France	26
Heidelberg – Colmar	26
Colmar – Chambéry	27

Norvège

J

CAP NORD – Karasjok

265 km



Cap Nord

Aire de service à Skarsvag sur la E69
(vidange G&N et eau propre)

Honningsvåg

Skafjord

Smørfjord

Oldefjord

Kistran

Indre Billefjord

Lakselv

Porsengermoen

Skoganvarri

Karasjok

A ne pas manquer.

Le camping.

Le propriétaire du camping de Karasjok vous accueillera dans la pure tradition Sami : les personnes qui le souhaitent, pourront ainsi se retrouver, après le repas du soir, dans la grande tente lávvu, installées sur des bancs recouverts de peaux de renne autour d'une grande flambée. Sous les volutes odorantes créées par l'ajout dans le brasier de petites branches de pin ou de feuilles de bouleau séchées, des discussions s'engageront alors entre les multiples nationalités présentes à cet important

carrefour de la Laponie. Une veillée vraiment particulière.

Si possible aller au camping de Karasjok, très typique et avec des services typiques. (voir option 2 pour la nuit)

VISITES

Karasjok	Voir fiche de visite
----------	----------------------

NUIT à Karasjok

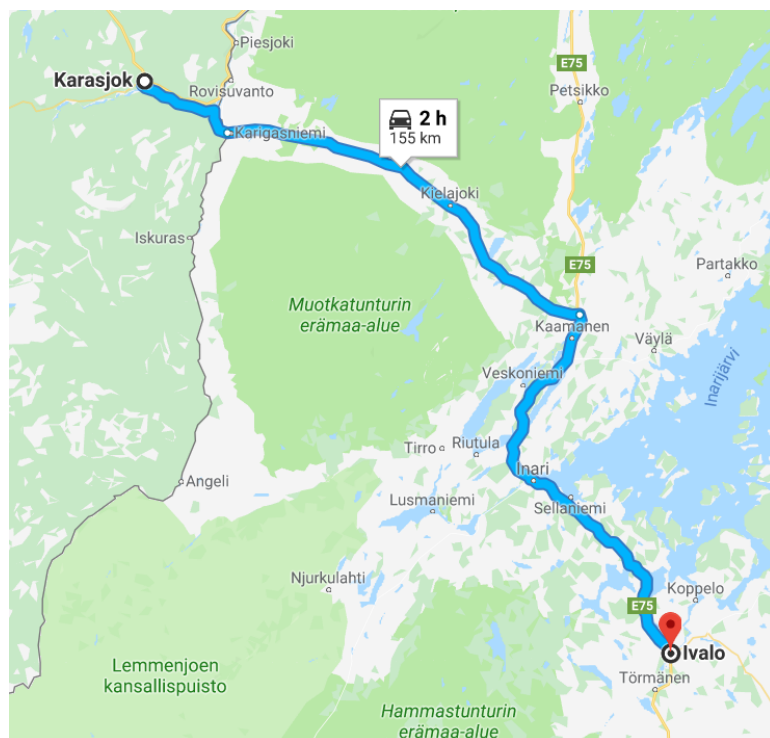
GPS : 69.472702 25.511400	Adresse : 4 Fitnodatgeaidnu 9730 Karasjok	Poub, Eau, Gratuit
GPS N 69°28'8.11559" E25°29'20.4324" 69.468921, 25.489009	Adresse : 88 Avjovargeaidnu 9730 Karasjok	Camping 250NOK (25,6€) avec elec Tous services : Eau,elec,VGN,wc,douche,Wifi,LL

Finlande

J

Karasjok – Ivalo

155 km



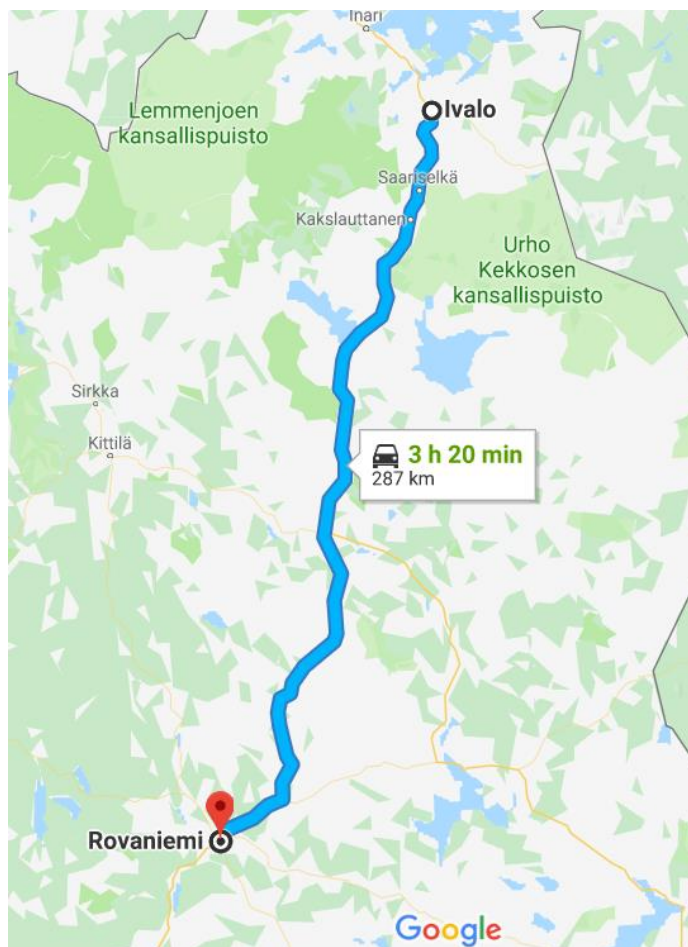
VISITES

VISITES	

NUIT à Ivalo

GPS : N 68°37'28.4628" E 27°32'33.234" 68.624573, 27.542565	Adresse : 1 Kerttuojantie 99800 Inari Finland	Camping à 4km au sud de Ivalo sur la E75 17€/24h Eau, wc, elec, douche

J	Ivalo – Rovaniemi	287 km	
----------	--------------------------	---------------	--




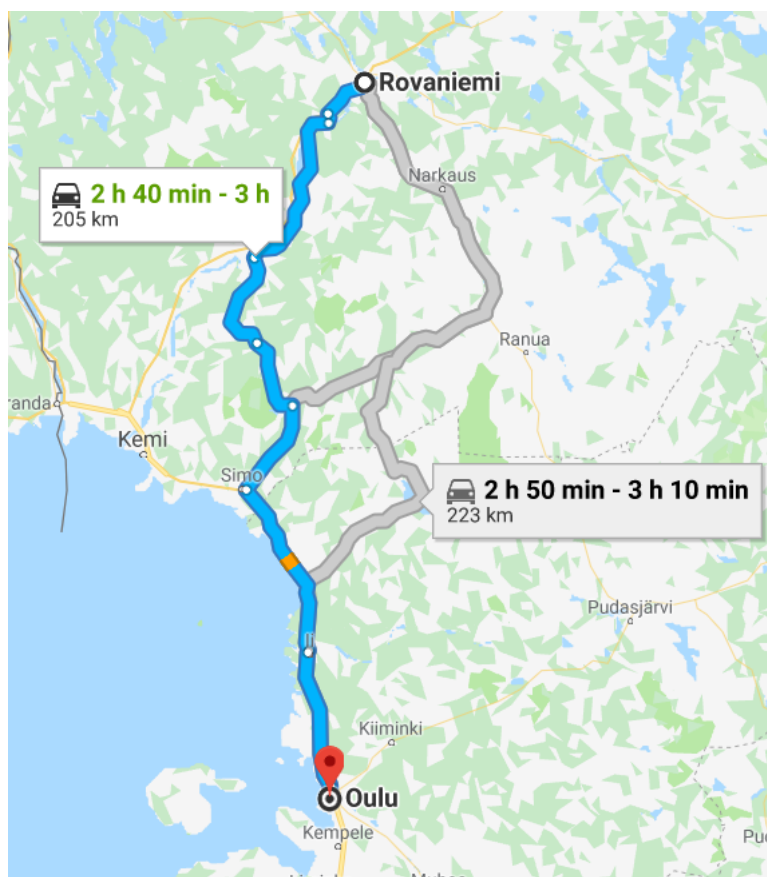
On passe **visiter Sodankylä à 159 km** de Ivalo

Le village de Sodankylä se trouve en plein cœur de la Laponie finlandaise, à 120 kilomètres environ au-dessus du Cercle polaire, là où le soleil ne se couche à aucun moment de tout l'été. Le Festival du film du soleil de minuit y attire beaucoup de monde tous les ans à la mi-juin du fait en particulier de l'ambiance unique au monde qui règne sur cet événement dépourvu de contraintes formelles et dont les participants se réclament de leur amour inconditionnel du cinéma à l'exclusion de toute autre considération. Les films y sont projetés 24 heures sur 24 sur quatre sites différents, étant entendu que la notion du temps a vite fait de s'effacer dans l'esprit du spectateur dès lors que la luminosité extérieure est aussi intense à 4 heures du matin qu'à 4 heures de l'après-midi.

VISITES	
Rovaniemi	Le village du Père Noel


NUIT à Rovaniemi			
GPS : N 66°32'36.9672" E 25°50'44.88" 66.543602, 25.845800		Adresse : Tähtikuja 96930 Rovaniemi	Au village du Père Noel 0€

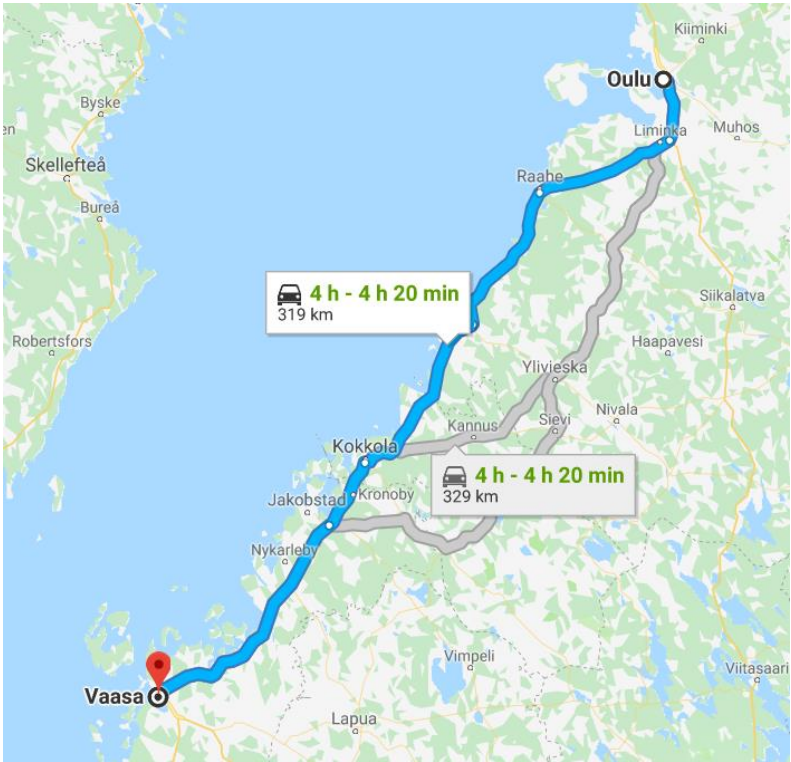
J	Rovaniemi – Oulu	205 km	
----------	-------------------------	---------------	---



VISITES	
Oulu	

NUIT à Oulu			
GPS : N 65°1'15.87" E25°27'43.7292" 65.021075, 25.462147		Adresse : 7 Raatintie 90100 Oulu Finland	Gratuit Pas de service
GPS : N 65°3'44.4168" E 25°24'31.4496" 65.062338, 25.408736		Adresse : 2 Rajahaudantie 90580 Oulu Finland	Gratuit Eau, wc

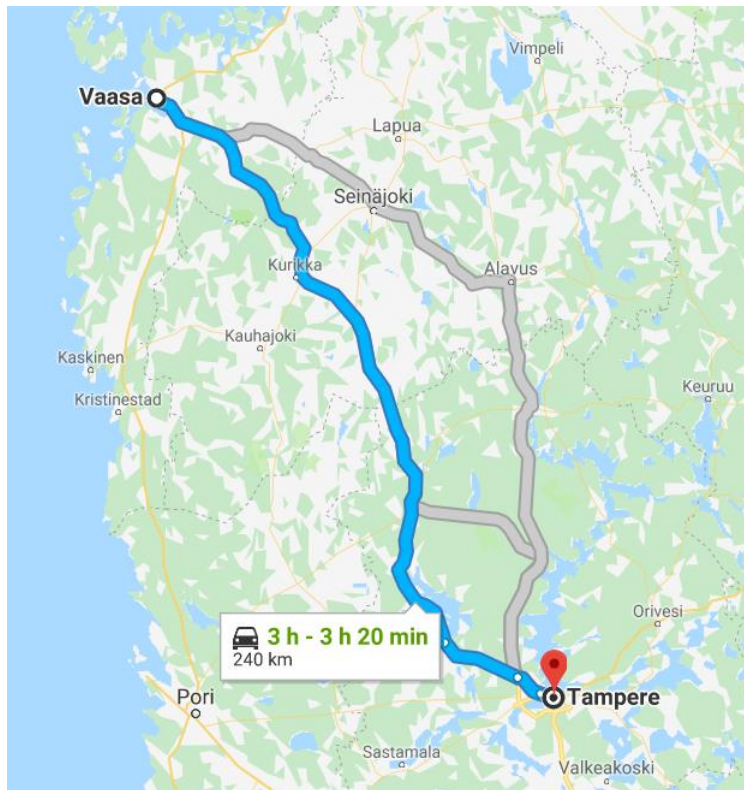
J	Oulu – Vaasa	319 km	
---	--------------	--------	---



VISITES	


NUIT à			
GPS N 63°5'16.8036" E21°36'30.9636" 63.088001, 21.608601		ADRESSE 22 Rantakatu 65100 Vaasa	Gratuit Pas de service A 500m du centre ville

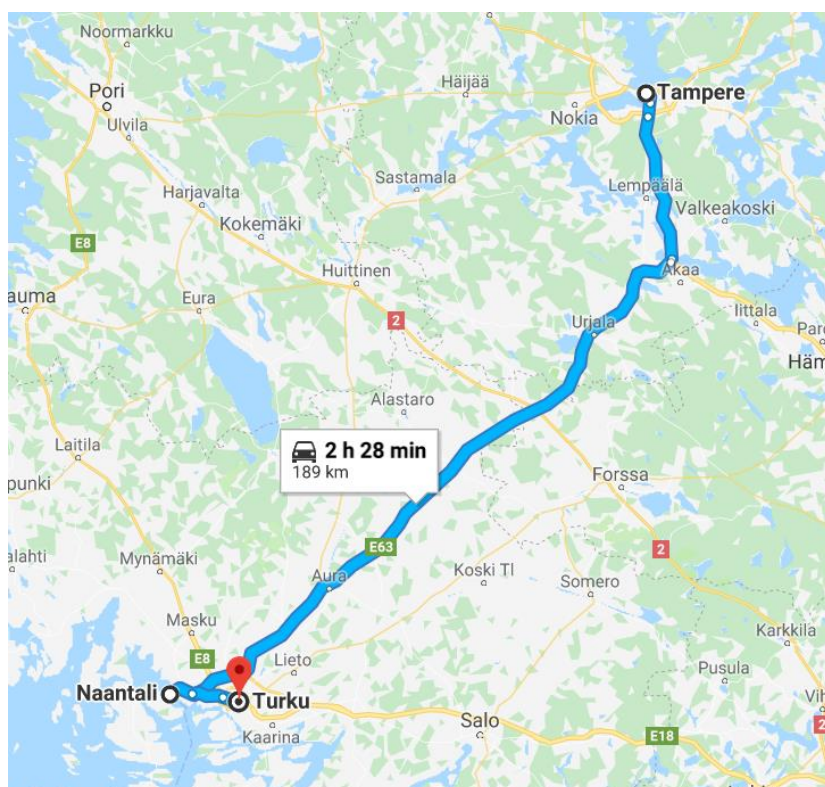
J	Vaasa – Tampere	240 km	
----------	------------------------	---------------	---



VISITES	


NUIT à			
GPS N 61°29'33.7164" E 23°43'59.8764" 61.492699, 23.733299		ADRESSE 5 Jalkasaarentie 33230 Tampere Finland	Gratuit Pas de service A 15min du centre ville à pieds

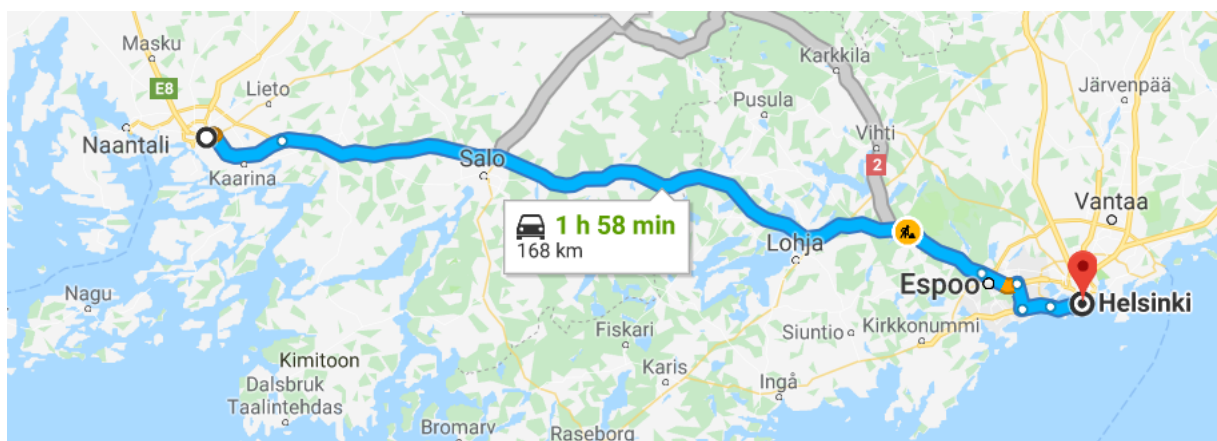
J	Tempere – Turku	189 km	
----------	------------------------	---------------	---



VISITES	
Naantali	
Turku	

NUIT à Turku		
GPS N 60°26'11.4" E 22°13'33.96" 60.436500,22.226100	ADRESSE 18 Hamngatan 20100 Åbo Finland	12€/24h Pas de service A 3km du centre, Plusieurs lignes de bus à côté
GPS N 60°28'23.1564" E 22°1'45.84" 60.473099, 22.029400	Adresse : 3 Vadstenanpolku 21100 Finland	Autre parking à Nantali : Gratuit (à 18km de Turku)

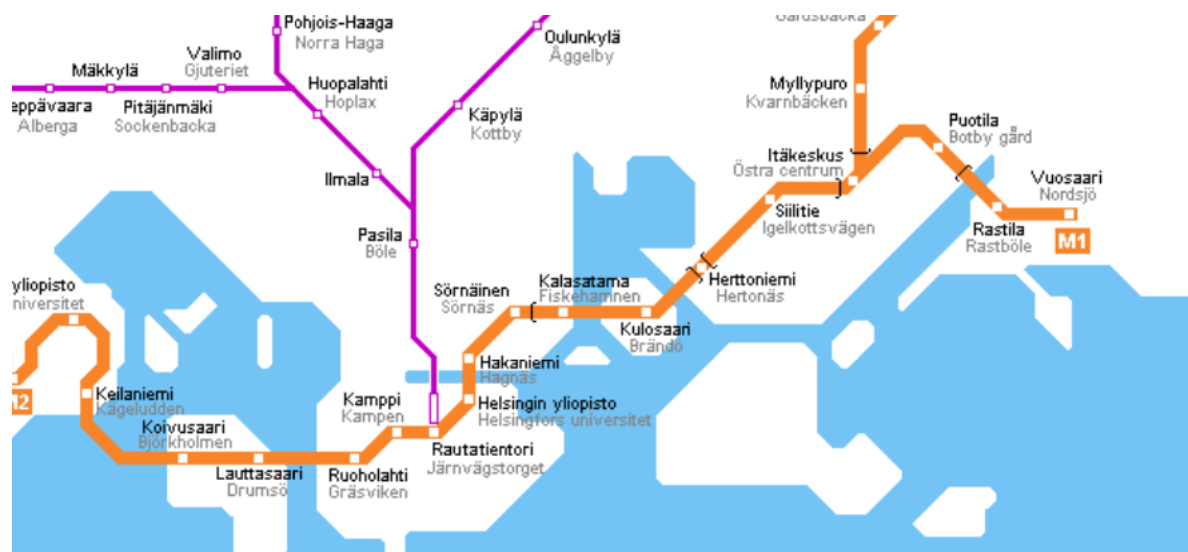
J	Turku – Helsinki	168 km	
----------	-------------------------	---------------	---



VISITES	
Inga	
Helsinki	

NUIT à Helsinki			
GPS N 60°12'23.76" E25°7'15.9564" 60.206600, 25.121099		ADRESSE 4 Karavangatan 00980 Helsinki Finland	Camping – 30 € Camping le plus proche du centre et le métro jouxte le terrain. 8 € aller/retour par personne pour Helsinki centre en 2014. Les emplacements sont corrects, bitumés plus pelouse. Demander des petits emplacements largement suffisants et moins chers.
			Tous les services : eau, elec, VGN, wifi, wc, douche, LL

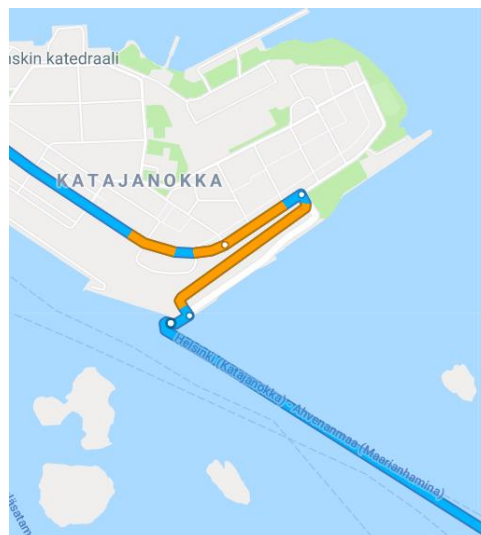
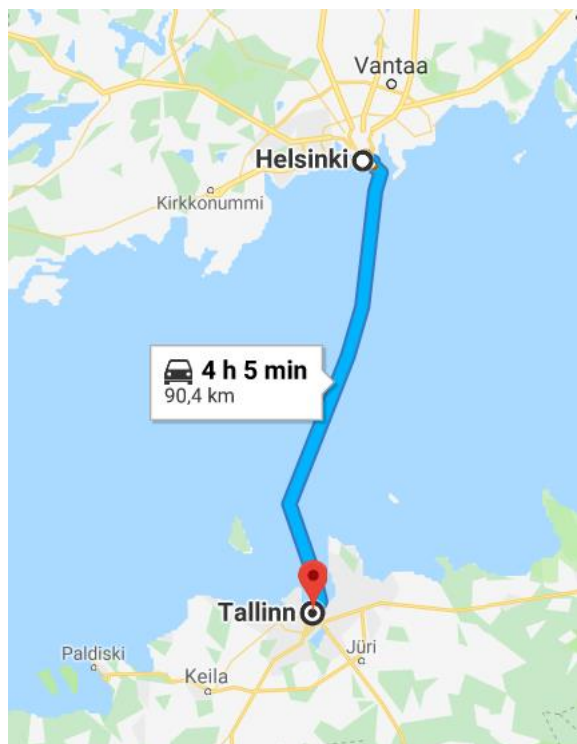
Pour le camping : Arrêt Rastila ligne M1 orange



Estonie

J	Helsinki – Tallinn	90 km	↑
----------	---------------------------	--------------	----------

Par le Ferry



Eckerö Line 15h15 -- 17h30 – 97€:
 Viking Line 11h30 – 14h30 – 232 €

Position GPS pour prendre le Ferry :
 00160 Helsinki, Finlande
60.164741, 24.969317

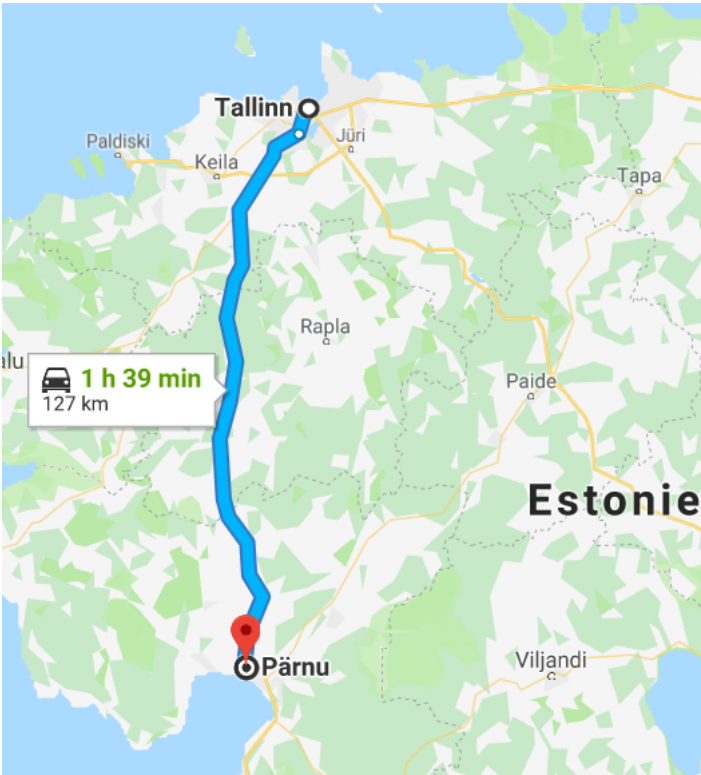
VISITES

--	--

NUIT à Tallinn

GPS N 59°26'35.5164" E24°45'30.24" 59.443199, 24.758400	ADRESSE 5 Kai 10111 Kesklinna	9 € / 24h Pas de service Parking du port de Tallinn (pres du ferry)


J	Tallinn – Pärnu	127 km	↑
---	-----------------	--------	---

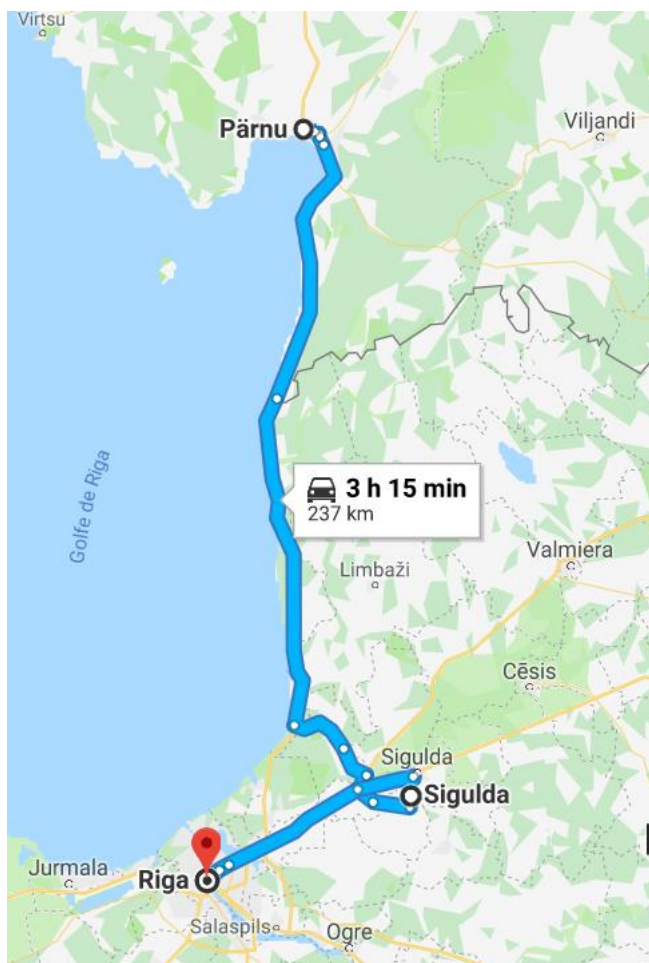


VISITES	

NUIT à Pärnu		
GPS N 58°23'4.92360" E 24°31'35.04" 58.384701, 24.526400	ADRESSE 44 Suur-Jõe 80020 Pärnu Estonia	Camping 26 € Eau,wc,douche,wifi,VGN

Lettonie

J	Pärnu – Riga	237 km	
----------	---------------------	---------------	---




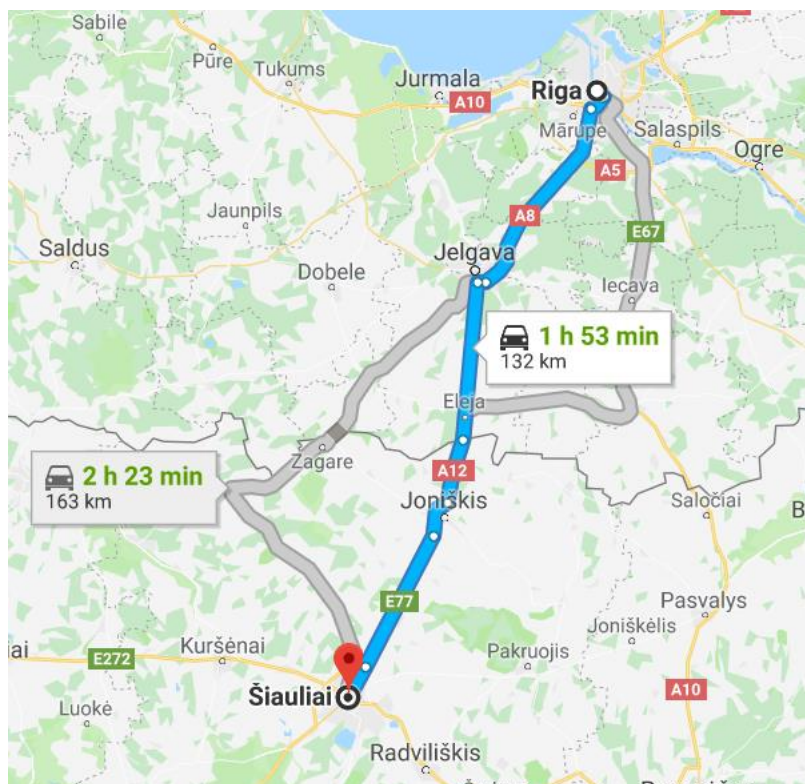
Par Sigulda

VISITES	
Sigulda	
Riga	

NUIT à Riga		
GPS N 56°57'21.6036" E 24°4'50.8764" 56.956001, 24.080799	ADRESSE 8A Kipsalas iela LV-1048 Riga	Camping : 20 € Riga City Camping : 30' à pied du centre de Riga - services douches électricité compris - calme – gardienné Prix des services : Electricity 5€ / wifi 3€ per device
		Services : eau,elec,wifi,VGN,LL, wc, douche

Lituanie


J	Riga – Siauliai	132 km	
----------	------------------------	---------------	---

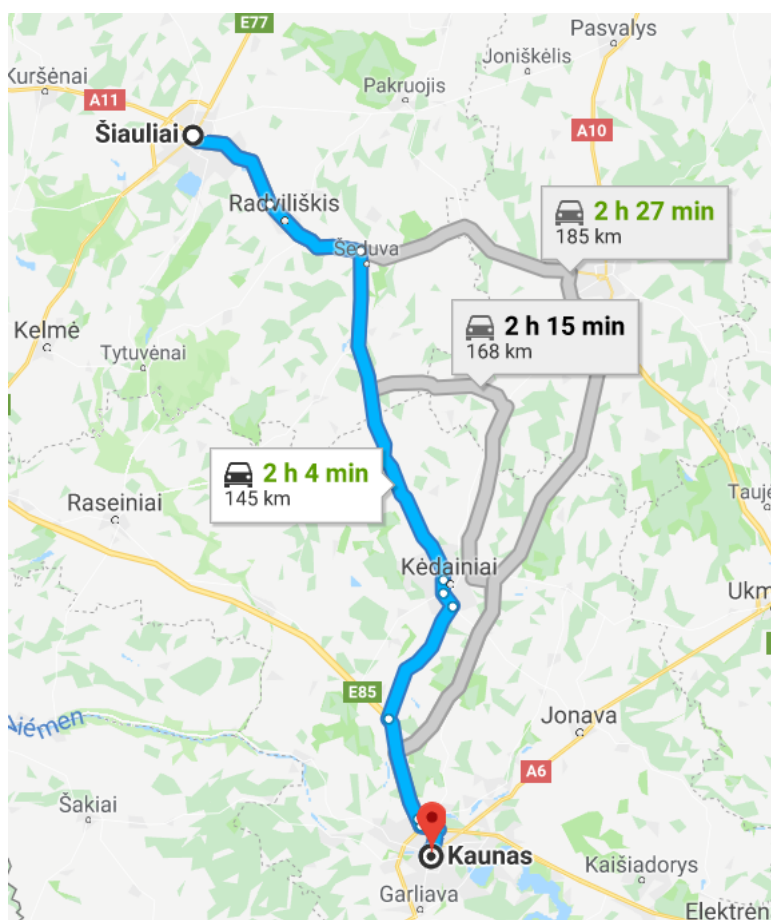


VISITES

NUIT à Siauliai

GPS N 55°58'19.0884" E 23°19'40.9296" 55.971969, 23.328036 Sur Camper Contact : N 55.97300, E 23.32703 N 55°58'23", E 23°19'37"	ADRESSE Camping Grazina 1 Masiuliškių gatvė 76116 Sutkūnai Lithuania	Caming Prix 18€ tous services inclus Eau, elec, VGN Camping Grazina Masiuliskiu 1, 76104 Siauliai, Šiauliai /Lituanie Téléphone: +37065033819 Email: jocasa@takas.lt Site Web
emplacement 150 m de la route numéro 154-administrateur parle anglais-calme zone-supermarché 2 km, colline de la Croix 9 km-bus stop 100 m-Siauliai 2 km		

J	Siauliai – Kaunas	145 km	
----------	--------------------------	---------------	---




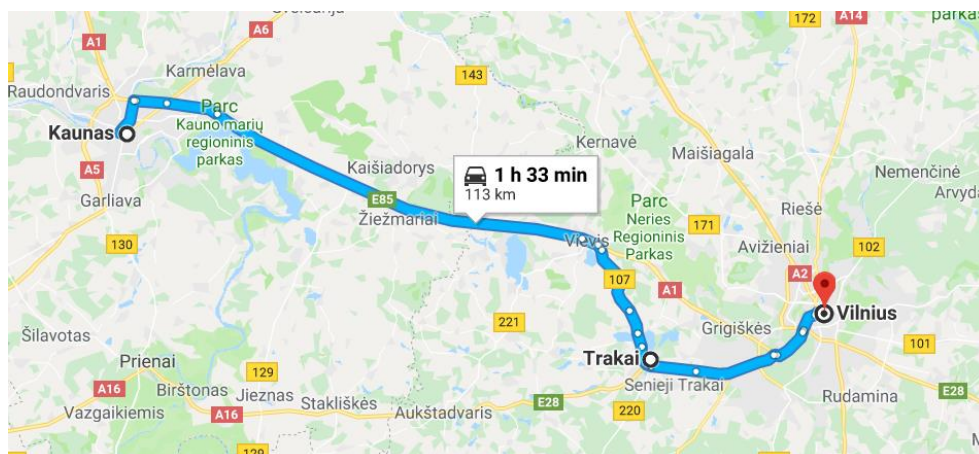
VISITES

Kaunas	

NUIT à Kaunas

GPS N 54°54'55", E 23°50'05" N 54.91533, E 23.83468	ADRESSE Kaunas Campinn Raudondvario PL.161A, LT-47168 Kaunas, Kaunas / Lituanie Téléphone: +3760233444 Email: kaunas@campinn.lt Site Web	Camping au bord d'un petit lac Prix 22€ tous services inclus Eau, elec, VGN Excellente connexion (10mn) avec le centre avec la ligne de trolleybus 7 ou 11, pour 1 €,

J	Kaunas – Vilnius	113 km	
----------	-------------------------	---------------	---




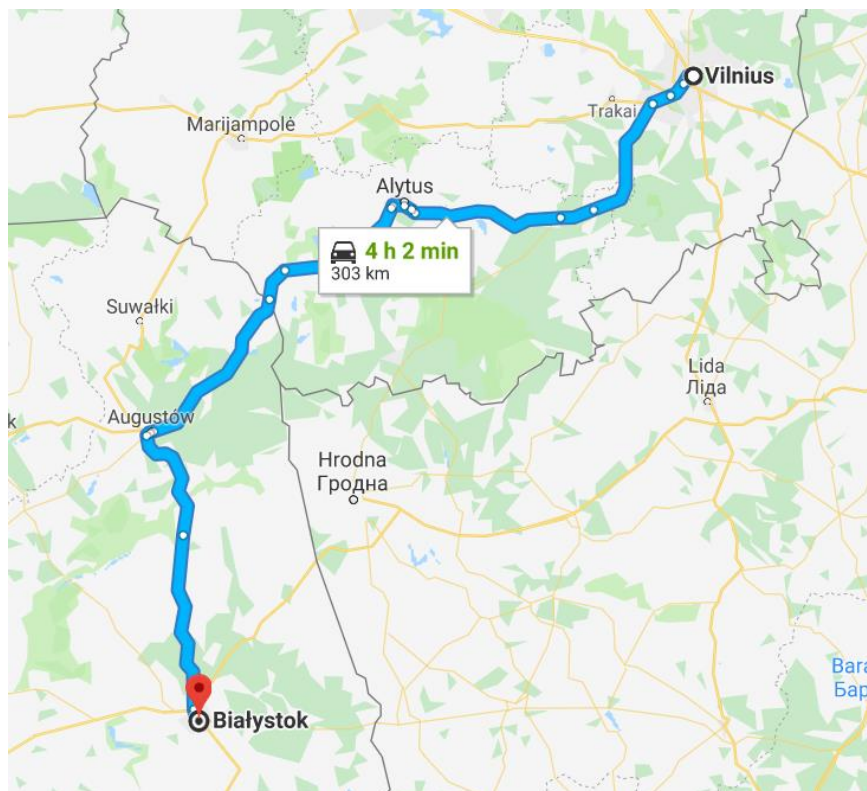
Visite de Trakai à 91 km de Kaunas

VISITES	
Trakai	
Vilnius	<p>Parkin dans Vilnius Kosciuškos g. 1A, LT-01101 Vilnius, Vilnius /Lituanie</p> <p>Téléphone: +370852313138 Email:info@parking.lt Site Web GPS: N 54°41'18", E 25°17'37" N 54.68821, E 25.29371</p> <p>Parking à proximité de la grande cathédrale et centre Informations générales: Emplacement de parking mixte Longueur max. du camping-car: Illimité Durée de séjour max.: Inconnu Ouvert du: 1/1 - 31/12</p>

NUIT à Vilnius		
GPS N 54°40'46.2036" E 25°13'30.36" 54.679501, 25.225100	ADRESSE City Camping 11 Parodų gatvė 04132 Vilnius Lithuania	11€ et 5€/pers (21€) Eau, elec, wifi, VGN, wc, LL Bus tram numéro 16 pour aller en ville à 800 mètres à côté de la station service et du supermarché (de qualité). Lieu calme. vieille ville trolleybus [ligne 11 ou 16] Bon wifi 6€

Pologne


J	Vilnius – Bialystok	303 km	
----------	----------------------------	---------------	---

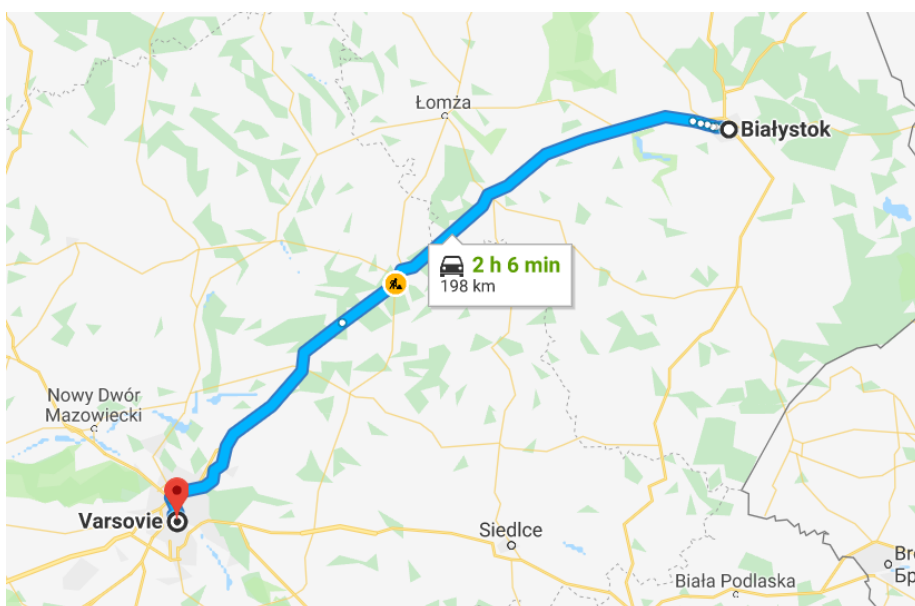


Du GPL un peu partout autour de Bialystok ou de Varsovie

VISITES	
Bialystok	

NUIT à		
GPS N 53°8'59.55" E 23°6'50.526" 53.149875, 23.114035	ADRESSE 47B Antoniuk Fabryczny 15-762 Białystok Poland	Gratuit Un peu à l'écart de la ville
GPS N 53°7'54.4872" E 23°9'57.96" 53.131802, 23.166100	ADRESSE plac Jana Pawła II 15-704 Białystok Poland	Au centre ville Gratuit, pas de service

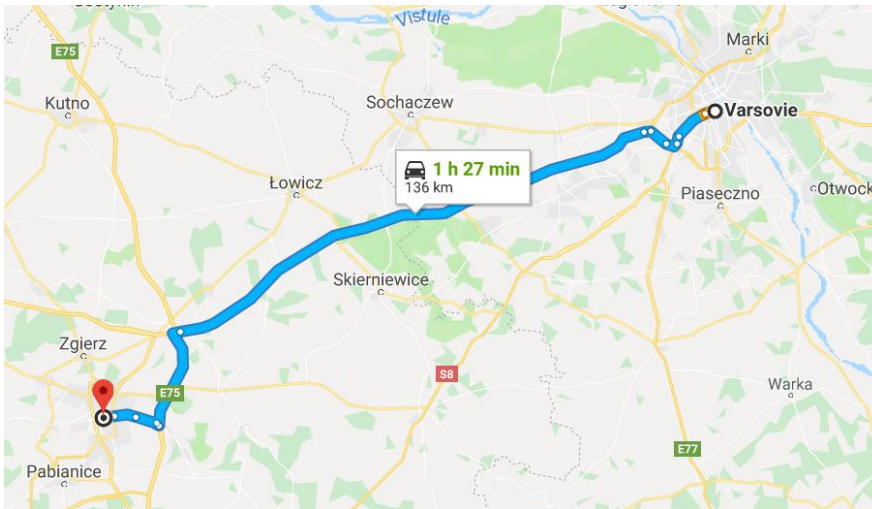
J	Bialystok – Varsovie	198 km	
----------	-----------------------------	---------------	---



VISITES	
Varsovie	

NUIT à Varsovie		
GPS N 52°10'39.72" E 21°8'49.1964" 52.177700, 21.146999	ADRESSE Camping Wok 16 Odębna 04-867 Warsaw Poland	132 PLN (30€) Camping un peu en dehors de la ville mais A 250 m du bus pour aller en centre-ville. Accueil sympathique. Tous services : Eau, elec, VGN, wc, wifi Tel: +48226127951 e-mail: wok@campingwok.warszawa.pl
GPS N 52°12'48.96" E 20°57'51.8364" 52.213600, 20.964399	ADRESSE Camping Astur ou Majawa 15/17 Bitwy Warszawskiej 1920 r. Warszawa Poland	Autre camping plus proche du centre 31€ Services : eau, elec, wifi, VGN Camping Astur. Calme et tranquille accueil agréable parle anglais, très proche du centre ville, emplacement spacieux sur herbe, wifi, sanitaires propres un peu vieillot mais fonctionnel, un peu cher mais emplacement idéal pour visiter Varsovie. (voir nota ci-dessous)
<p>Le Camping Majawa 123 est situé dans le centre de Varsovie, à proximité du palais de la culture et des sciences, ainsi que de la gare de Warszawa Zachodnia et de la gare routière.</p> <p>Cet endroit est une oasis de paix offrant de bonnes conditions pour la détente et le repos. Dans les environs proches de l'auberge "Majawa" et du camping 123, vous trouverez des restaurants et des centres commerciaux.</p> <p>GPS: 52 ° 12'52.8 "N 20 ° 57'56.0" E</p>		

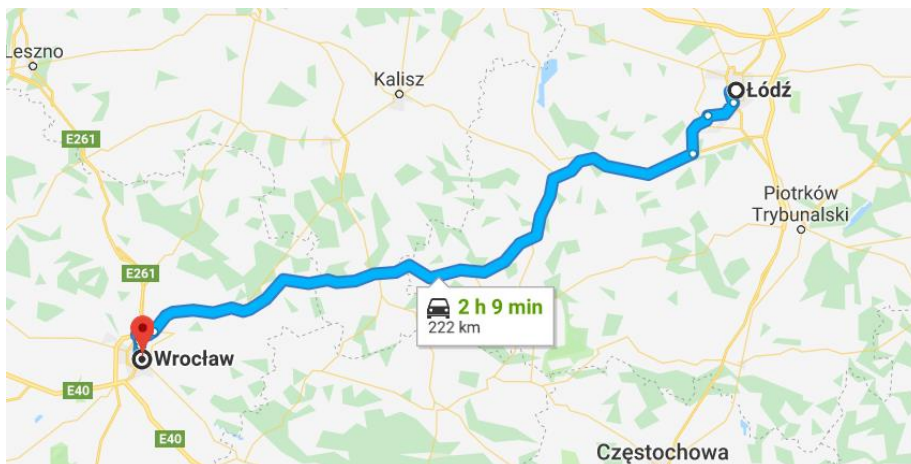
J	Varsovie – Lodz	136 km	
----------	------------------------	---------------	---



VISITES	
Lodz	


NUIT à Lodz		
GPS N 51°46'41.1816" E 19°26'22.236" 51.778106, 19.439510	ADRESSE 5 Karskiego 91-071 Łódź Poland	Gratuit Parking à côté du centre commercial Manufaktura où nous avons dormis une nuit sans problème. Toilette dans le centre commercial. Possibilité d'acheter des cartes sim 3G/4G. WC,wifi

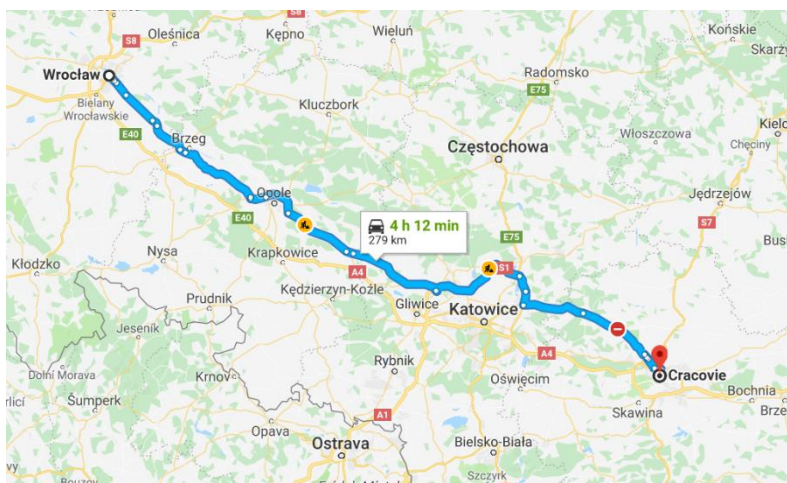
J	Lodz – Wrocław	222 km	
----------	-----------------------	---------------	---



VISITES	

NUIT à Wrocław			
GPS N 51°6'36.0036" 17°2'36.96" 51.110001,	E 17.043600	ADRESSE Wrocław Poland	Parking 54 Zty (15€ Pas de service
			Parking calme, sécurisé/gardé face à l'hôtel Radisson, à la lisière d'un parc très ombragé et à quelques centaines de mètres du cœur de Wrocław, de la place du Sel, etc. C'est le stationnement idéal pour visiter la ville. Bonne réception satellite et Wi-Fi ouvert de qualité, l'endroit partagé avec quelques bus est pavé et entouré de pelouses. Aucun service dévolu aux camping-cars (Autonomie nécessaire). Préférez le règlement en Zloty au règlement en Euro qui est moins favorable.

J	Wroclaw – Cracovie	279 km	
----------	---------------------------	---------------	--




VISITES

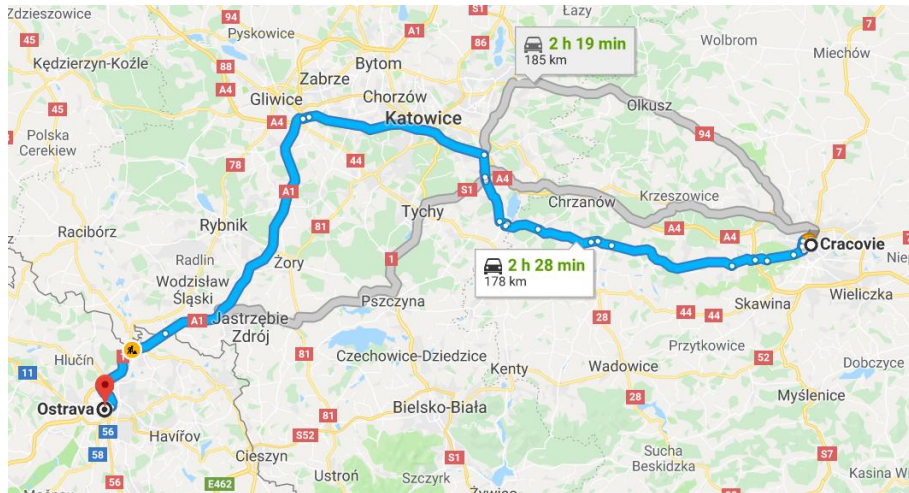
Cracovie	Visite de la ville
Auschwitz-Birkenau	Visite le lendemain de Auschwitz-Birkenau Depart de la gare centrale en bus (visite organisée avec guide)

NUIT à Cracovie (2nuits)

GPS N 50°02'48.4764" E 19°54'13.32" 50.046799, 19.903700	ADRESSE Camping Adam 19, rue Wioślarska 30-206 Cracovie, Pologne Tel : +48 12 429 93 75	Camping Adam 60 PLN (ou zloty) + 25 PLN/pers = 110 PLN Soit 25,60 €

République Tchèque

J	Cracovie – Ostrava	178 km	
----------	---------------------------	---------------	---



Visite de Ostrava


Ne pas oublier de prendre la vignette autoroute pour la Rep Tchèque (12,5€) Dans les stations services près de la frontière

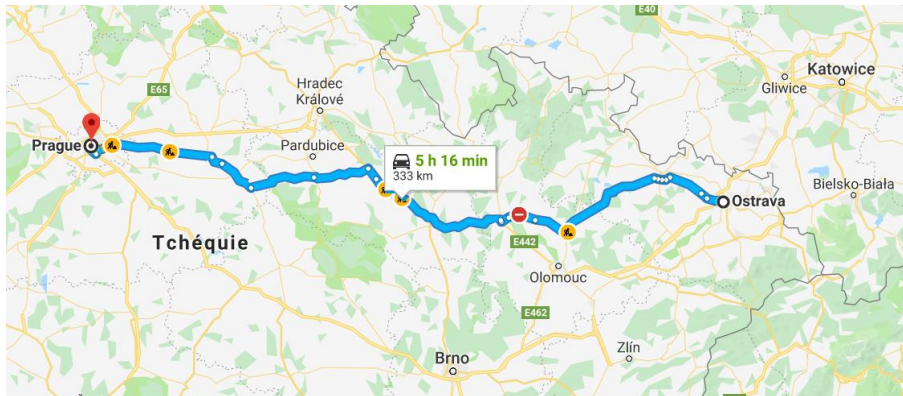
VISITES

Ostrava	le site du centre du patrimoine industriel.

NUIT à Ostrava

GPS N 49°49'5.8872" E18°16'37.488" 49.818302, 18.277080	ADRESSE 703 00 Ostrava Czechia	Parking gratuit sur le site du centre du patrimoine industriel. Ancienne aciérie avec haut fourneau de 140 ans. Aussi proche du centre des sciences


J	Ostrava – Prague	333km	
----------	-------------------------	--------------	---

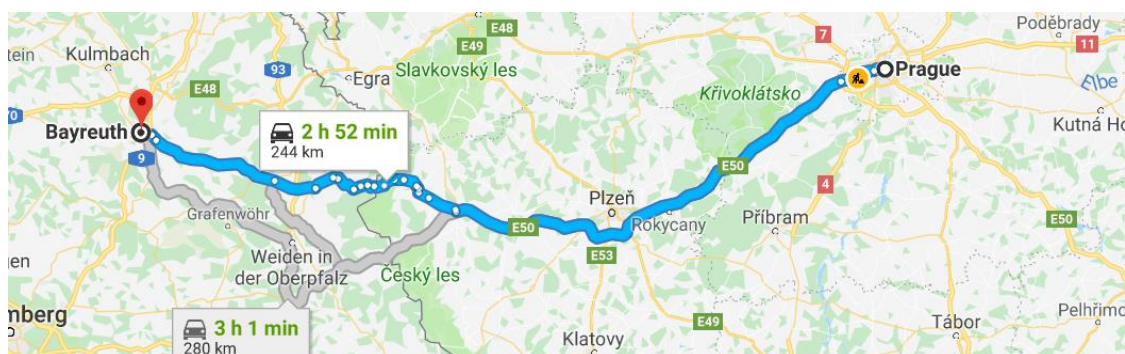


VISITES	

NUIT à Prague (2 nuits)			
GPS N 50°5'56.7528" E 14°25'9.839" 50.099098, 14.419400		ADRESSE 96 Milady Horákové 170 00 Prague	Parking gardé 24h/24h 500 cz 20 €. Accès centre ville et au château par le parc. Pas de service

Allemagne

J	Prague – Bayreuth	244 km	
----------	--------------------------	---------------	---




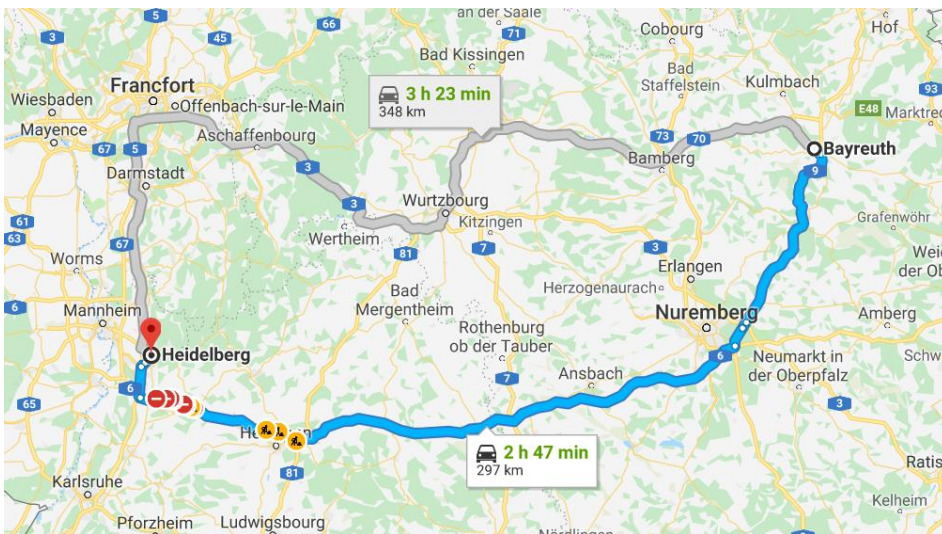
VISITES

Bayreuth	Voir la fiche de visite
----------	-------------------------

NUIT à Bayreuth

GPS N 49°56'41.6436" E 11°35'35.88" 49.944901, 11.593300	ADRESSE 2C Grünewaldstraße 95448 Bayreuth	Gratuit Simple parking autorisé aux camping-cars, calme, plat, proche du centre par promenade sympa au bord de l'eau. Vidange 1€, Eau 1€ (5min)
GPS N 49°56'28.32" E 11°38'3.48" 49.941200, 11.634300	ADRESSE Thermenallee 95448 Bayreuth Germany	Frais de stationnement 24h - 6 € Electricité par 6h - 1 € douche dans les thermes 1 €, toilettes dans Therme bus connexion à la ville

J	Bayreuth – Heidelberg	297 km	
----------	------------------------------	---------------	---

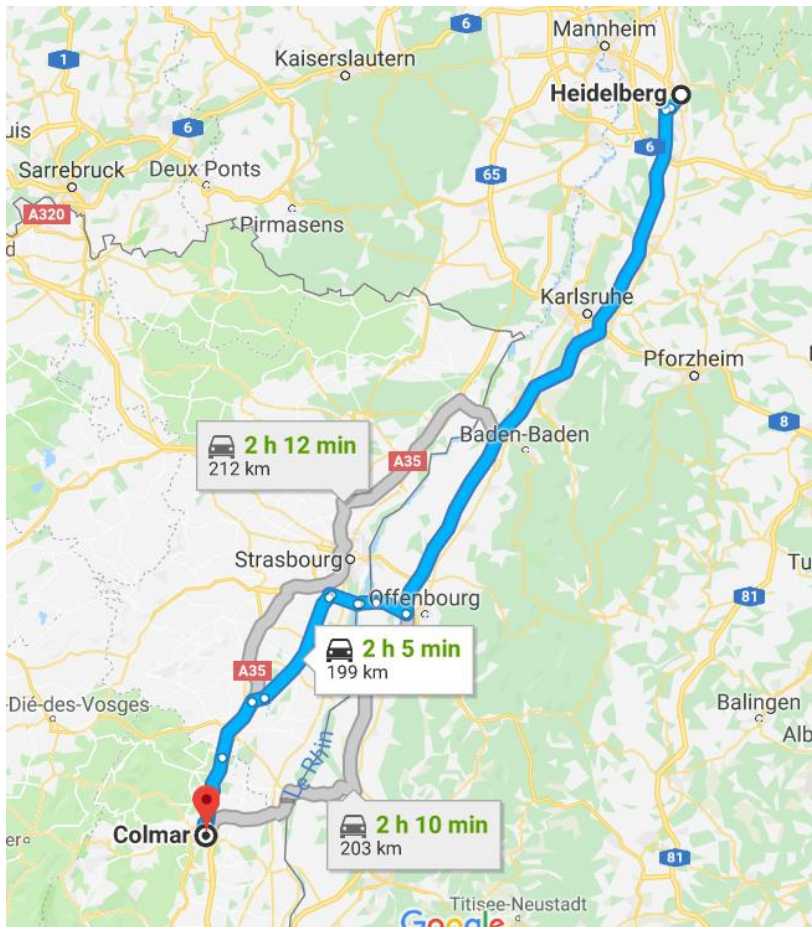


VISITES	

NUIT à Heidelberg		
GPS N 49°24'51.12" E 8°46'12.468" 49.414200, 8.770130	ADRESSE Camping Heidelberg 151 Schlierbacher Landstraße 69118 Heidelberg	Camping de Heidelberg(voir fiche du site web) 25€
	Tél. +49 6221 802506 Fax +49 6221 802506 info@camping-heidelberg.de	Réservation possible par e-mail, par écrit, téléphone et télécopie. Réservation à court terme (moins de 48 heures) seulement par téléphone au: +49 6221 802506

France

J	Heidelberg – Colmar	199 km	↑
----------	----------------------------	---------------	----------




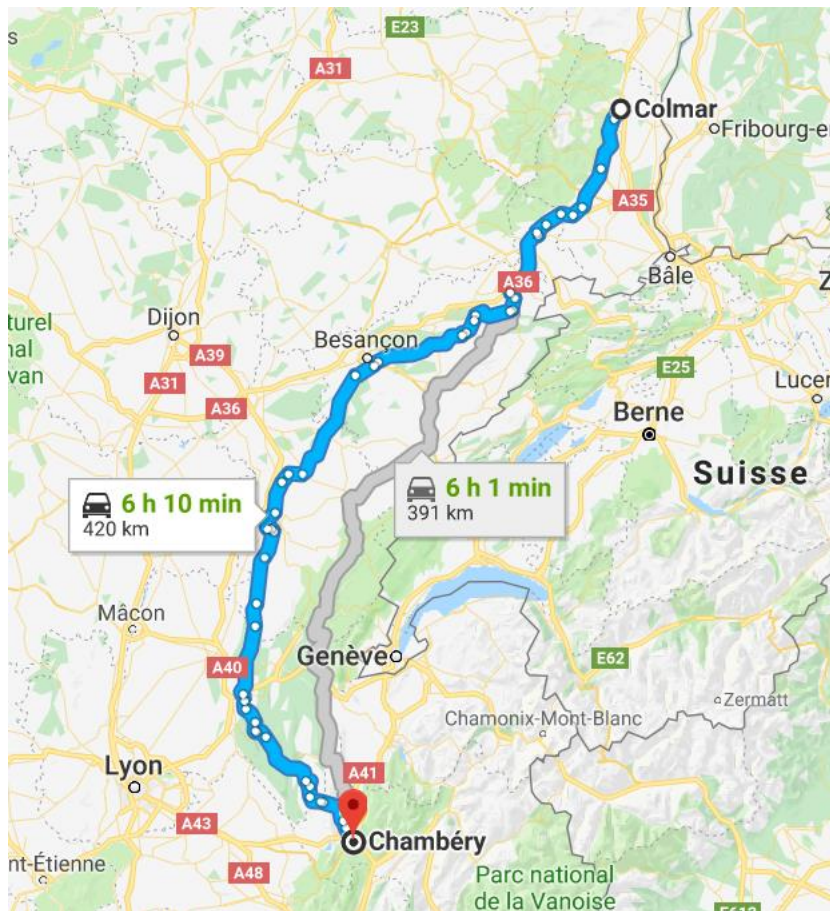
VISITES

--	--

NUIT à Colmar

GPS N 48°4'38.9964" E 7°23'11.976" 48.077499, 7.386660	ADRESSE Camping de L'Île Allée du Camping 68180 Horbourg-Wihr	23€ Services : eau,elec,VGN, wc,wifi,LL
---	---	--

J	Colmar – Chambéry	420 km	
----------	--------------------------	---------------	---



NUIT Chez nous !

Le retour en quelques chiffres

Nb de KM	4976	
Nb de Nuit d'étapes	30	Cout moyen : 436 €