

CAP-NORD

Avril-Juillet 2019



ROAD BOOK

ALLER

7 févr. 2019

Les étapes du voyage

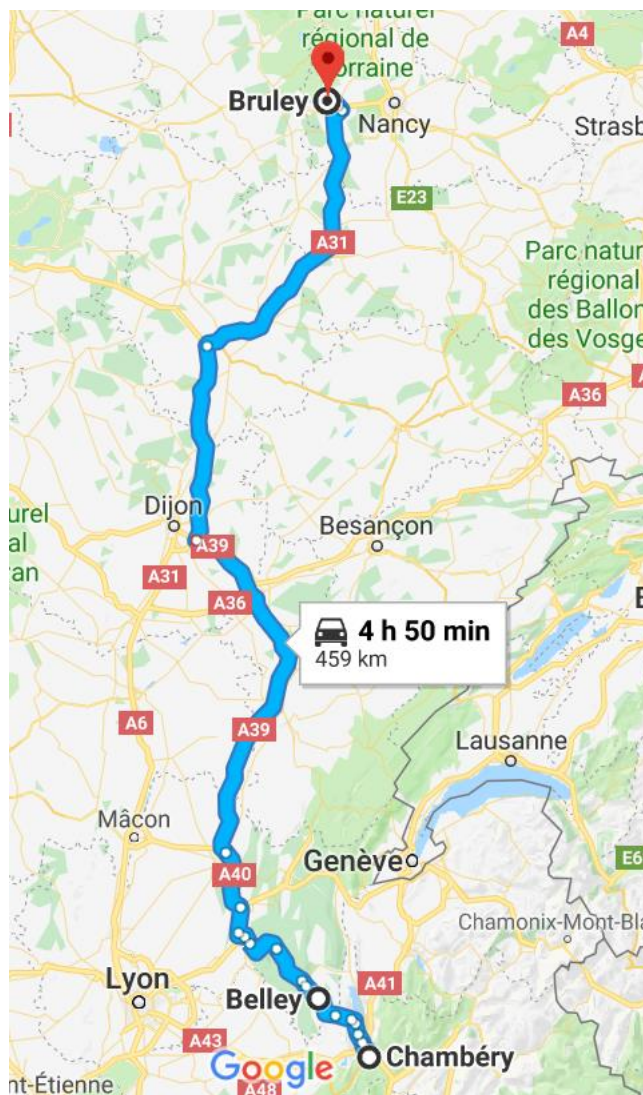
| | |
|--------------------------|----|
| France | 3 |
| Chambéry – Toul | 3 |
| Toul – Aix la chapelle | 4 |
| Belgique | 5 |
| Aix la Chapelle - Anvers | 5 |
| Pays Bas | 6 |
| Anvers – La Haye | 6 |
| La Haye- Amsterdam | 7 |
| Amsterdam - Volendam | 8 |
| Volendam - Alkmar | 9 |
| Alkmar - Leeuwarden | 10 |
| Allemagne | 11 |
| Leeuwarden - Breme | 11 |
| Breme - Hambourg | 12 |
| Hambourg - Lübeck | 13 |
| Lübeck – Eckernförde | 14 |
| Danemark | 15 |
| Eckernförde - Kolding | 15 |
| Kolding - Ribe | 16 |
| Ribe – Esbjerg | 17 |
| Esbjerg - Aarhus | 18 |
| Aarhus - Odense | 19 |
| Odense - Roskilde | 20 |
| Roskilde - Copenhagen | 21 |
| Suède | 22 |
| Copenhagen - Ystad | 22 |
| Ystad - Karlskrona | 23 |
| Karlskrona - Kalmar | 24 |
| Kalmar - Vastervik | 25 |
| Vastervik - Nyköping | 26 |
| Nyköping - Stockholm | 27 |
| Stockholm - Gävle | 28 |
| Gävle - Karlstad | 29 |
| Karlstad - Goteborg | 30 |
| Goteborg - Grebbestad | 31 |
| Norvège | 32 |
| Grebbestad - Oslo | 32 |
| Oslo - Tonsberg | 33 |
| Tonsberg- Kristiansand | 34 |
| Kristiansand - Stavanger | 35 |
| Stavanger - Preikestolen | 36 |
| Preikestolen - Odda | 37 |
| Odda - Bergen | 38 |
| Bergen - Dragsvik | 39 |
| Dragsvik - Olden | 41 |
| Olden - Geiranger | 42 |
| Geiranger - Gryttenvegen | 43 |
| Gryttenvegen - Alesund | 44 |
| Alesund - Molde | 45 |
| Molde - Kristiansund | 46 |
| Kristiansund - Trondheim | 47 |
| Trondheim - Brekkvasselv | 48 |
| Brekkvasselv – Mo i Rana | 49 |
| Mo i Rana - Bodo | 50 |
| Bodo- Svolvær | 51 |
| Svolvær - Harstad | 52 |
| Harstad - Narvik | 53 |
| Narvik- Tromsø | 54 |
| Tromsø - Storslett | 55 |
| Storslett - Alta | 56 |
| Alta – Cap Nord | 57 |

France

J1

Chambéry – Toul

459 km




Départ le 22 avril 2019

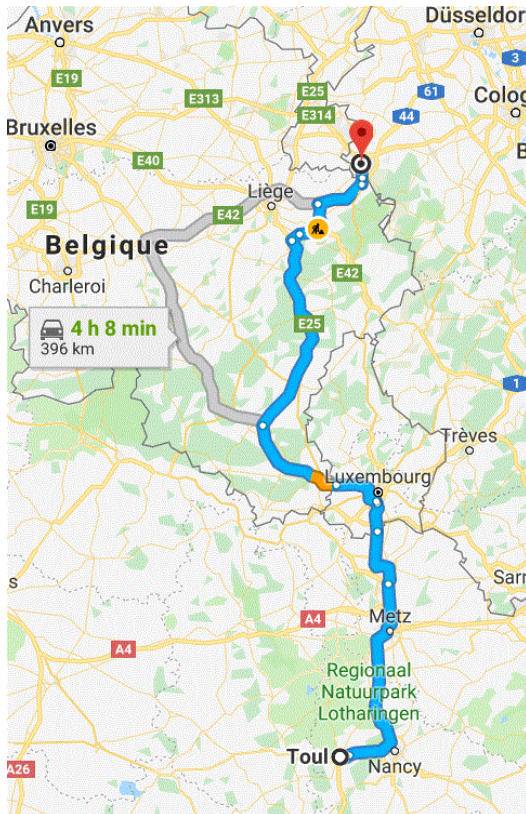
Chambéry
 Belley
 Amberieu en Bugey
 Château Gaillard
 Puis la A40, A39
 Magny sur Tille
 Toul

prendre la A42

prendre A31

| NUIT (Park4night) | | | |
|--|--|--|--|
| GPS : N 48°40'35.7636" E 5°53'6.3240" 48.676601, 5.885090 | | Adresse : 7€ Chemin du Cimetière 54200 Toul | |
| GPS : N 48°42'22.32" E5°51'21.204" 48.706200, 5.855890 | | Adresse : Gratuit 45 Rue du Thiaucourt 54200 Bruley | |

| | | | |
|-----------|-------------------------------|---------------|---|
| J2 | Toul – Aix la chapelle | 334 km |  |
|-----------|-------------------------------|---------------|---|

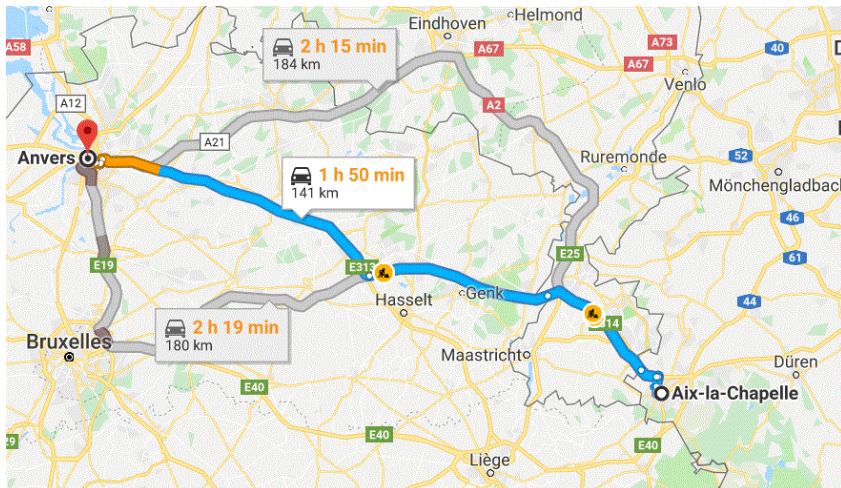


Toul
Metz
Luxembourg
Arlon
Martelange
Bastogne
E42,
E40
N68

prend la E25


| VISITES | |
|-----------------|-----------------|
| Aix la chapelle | voir doc visite |

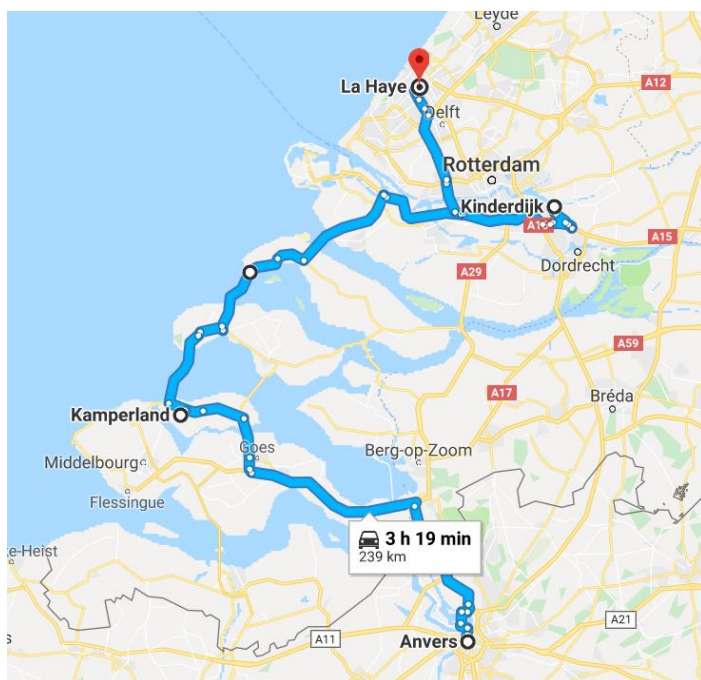
| NUIT à Aix la Chapelle | | | |
|---|--|--|---|
| GPS : N 50°45'41.4036" E 6°6'10.512" 50.761501, 6.102920 | | Adresse : 11 Branderhofer Weg 52066 Aachen Germany | Parkig 17€ la nuit Services : 1€ /5min Eau, elec, Wifi, VGN, douche, wc |

Belgique**J3****Aix la Chapelle - Anvers****141 km**

| NUIT à Anvers | | |
|---|---|-----------------------------------|
| GPS : <i>Parking privé</i> dans le sud : N 51°11'23.9964" E 4°24'2.7360 51.189999, 4.400760 | Adresse : Vogelzanglaan 2020 Antwerpen | 10€ Eau, elec, VGN |
| GPS : N 51°14'0.603599" E 4°23'33.18" 51.233501, 4.392550 | Adresse : camping de Molen sur la rive près du port 2 Jachthavenweg 2050 Antwerpen | 23€ Eau, elec, VGN, douche, wc |

Pays Bas

| | | | |
|-----------|-------------------------|---------------|---|
| J4 | Anvers – La Haye | 156 km |  |
|-----------|-------------------------|---------------|---|




Via : Kamperland puis Kinderdijk (239 km)

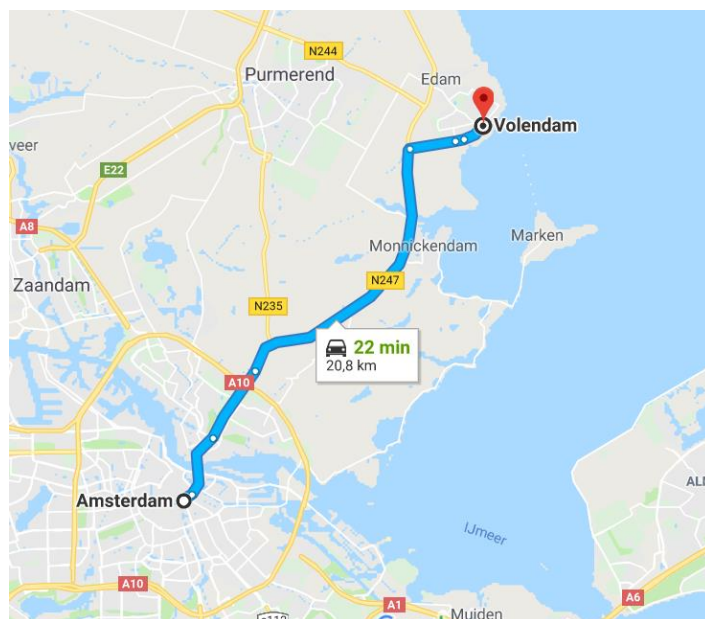
Visite des faïaneries de delft

| VISITES | | |
|------------|---|----------------|
| Kinderdijk | Les moulins de Kinderdijk Voir doc pdf : Moulins de Kinderdijk | visite 8€/pers |
| | Voir Kinderdijk-visite.pdf | |

| NUIT à La haye | | | |
|--|--|--|---|
| GPS : N 52°6'38.8872" E 4°20'36.492" 52.110802, 4.343470 | | Adresse : Camping Duinhorst 135A Buurtweg 2244 BH Wassenaar Un peu au nord de La haye | 19€ Eau, VGN / LL / Elec / WC, WiFi, Piscine Téléphone: +31 (0) 70 3242270 de 9h à 19h www.duinhorst.nl Informations de contact Route de quartier 135 2244 BH Wassenaar |
| GPS : N 52°3'36.1548" E 4°12'43.8012" 52.060043, 4.212167 | | Adresse : 450 Machiel Vrijenhoeklaan 2555 NW Den Haag Tel +31880444999 Sur le bord de mer à l'ouest | Camping 30€ avec elec Den Haag, 450 Machiel Vrijenhoeklaan Eau, elec, VGN, douche, wc, WiFi, LL 5€ Pres de plages naturistes |
| | | | |

Page 7/57

| | | | |
|----------|-----------------------------|---------------|---|
| J | Amsterdam - Volendam | 180 km |  |
|----------|-----------------------------|---------------|---|

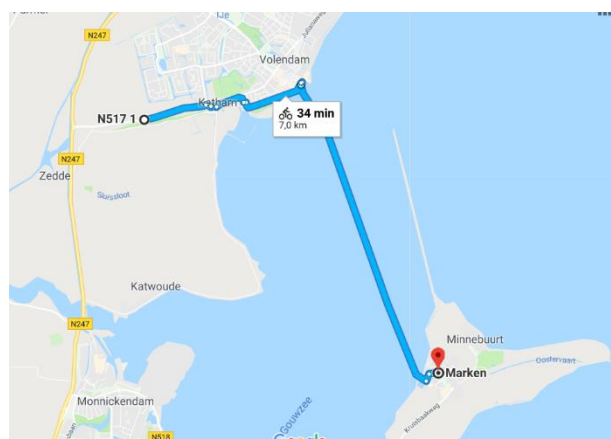


Haven 39, 1131 EP Volendam, Pays-Bas

Stationnement avant Volendam à la fromagerie **Simonehoeve** pour la nuit (voir fiche pdf)


Volendam
Edam

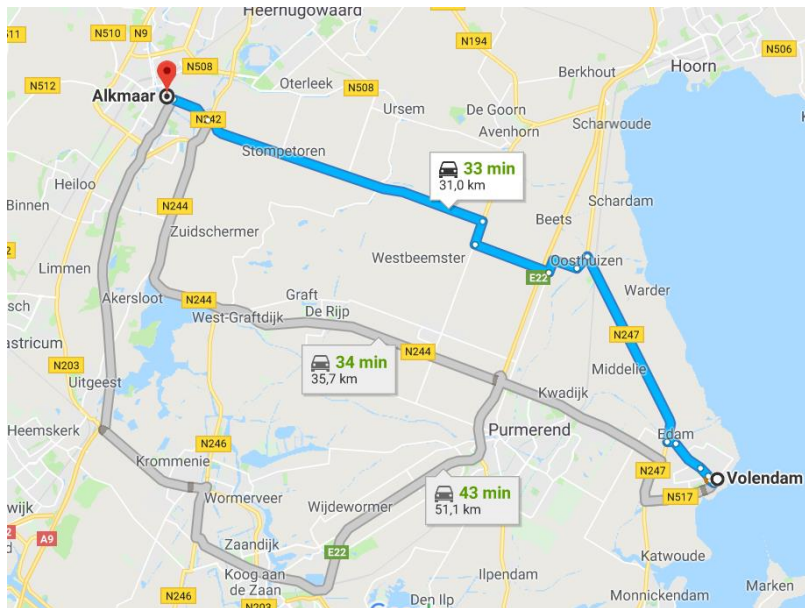
Visite de Marken à vélo par le **Ferry**
Adresse du Ferry :



| VISITES | |
|----------|---|
| Marken | Voir guide touristique de Marken en pdf |
| Volendam | À l'arrivée à Volendam, prendre une courte visite à pied du village pour voir les petites maisons et les habitants en costume traditionnel néerlandais. Explorez les parties les plus anciennes du village, et de découvrir un labyrinthe de rues et de sites, tels que l'église Saint-Vincent, l'Stolphoevekerk en bois, et le Visafslag (Criée). |
| Edam | Le marché aux fromages à Edam était, au Moyen-Âge, l'activité principale de la ville. Les fermiers y amenaient leurs fromages pour être pesés, vendus et exportés partout dans le monde. En 1520, Edam reçut le droit d'organiser un marché et cinquante ans plus tard le droit d'une « maison de pesage pour fromage » lui était attribué à perpétuité. Mais en 1922, le marché aux fromages ferma, car les fromages commencent à être fabriqués dans des usines. De nos jours, Edam a restauré le marché aux fromages fermiers et présente une reconstitution du marché d'autrefois tous les mercredis en été de 10 h 30 à 12 h 30. |

| NUIT à Volendam | | |
|--|---|--|
| GPS : N 52°29'16.7964" E 5°2'4.452" 52.487999, 5.034570 | Adresse : 1 Wagenweg 1145 PW Katwoude Netherlands | Gratuit A la fromagerie un peu avant Volendam |
| GPS : N 52°29'30", E 5°03'54" N 52.49166, E 5.06504 | Adresse : Roompot Marinapark Volendam De Pieterman 1, 1131 PW Volendam, Noord-Holland / Pays- Bas Téléphone: +31299604010 Email: receptie.marinapark@roompot.nl | Roompot Marinapark Volendam (campercontact Code 6725) Nuit à la marina 20,00 € /nuit VGN, eau, elec. : Gratuit |

| | | | |
|----------|--------------------------|--------------|---|
| J | Volendam - Alkmar | 31 km |  |
|----------|--------------------------|--------------|---|

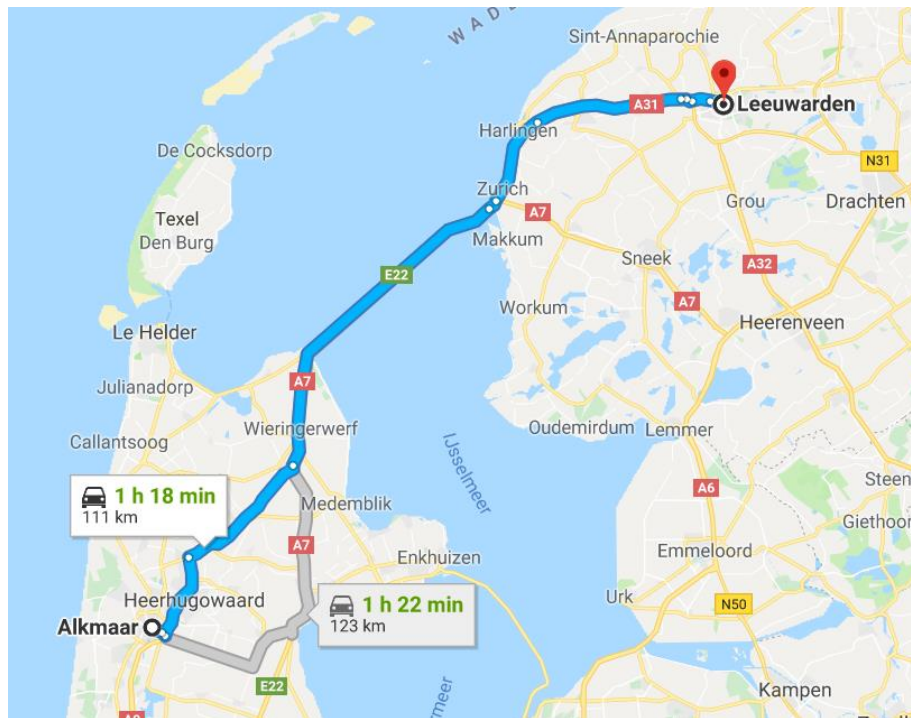


Volendam
Alkmar

| VISITES | |
|---------|-----------------------------|
| Alkmar | Voir fiche de visite en pdf |

| NUIT à Alkmar | | |
|--|---|---------------------------------|
| GPS : N 52°38'31.5636" E 4°43'23.916" 52.642101, 4.723310 | Adresse : 201 Bergerweg 1817 ML Alkmaar Netherlands | 28 € VNG, WC,Wifi, Elec, Eau |
| | | |

| | | | |
|----------|----------------------------|---------------|---|
| J | Alkmar - Leeuwarden | 111 km |  |
|----------|----------------------------|---------------|---|



Alkmar

Midenmeer

Den Oever et pont A7

32 km de ligne droite entre deux mers.

Midlum

Marsum

VISITES à Leeuwerdam

Pont A7



Voir fiche : Pont-A7_visite.pdf

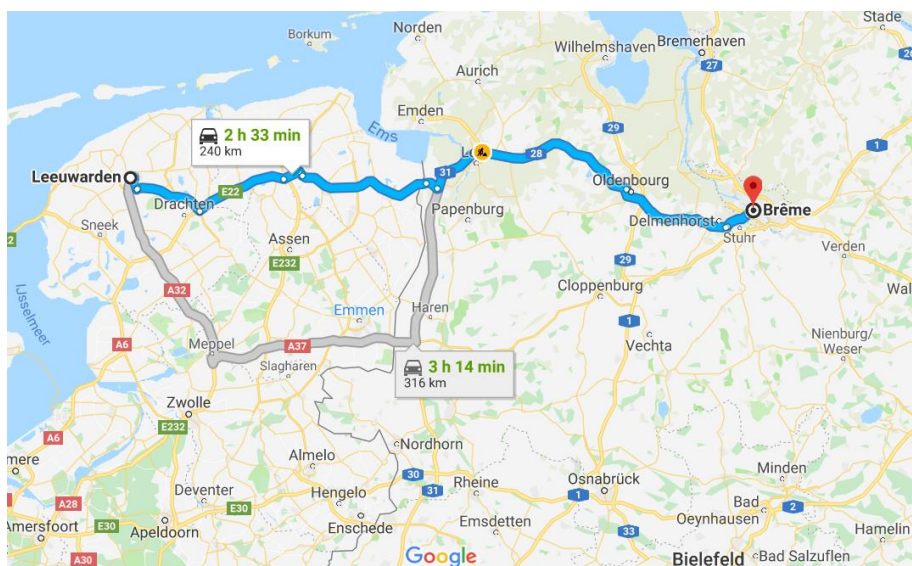
Il faut s'arrêter au milieu pour monter sur la petite tour et apprécier la vue des 2 mers ...

NUIT à Leeuwarden

| | | |
|--|---|--|
| GPS : N 53°11'56.3424" E5°49'49.4904" 53.198984, 5.830414 | Adresse : 3 Jachthavenlaan 8937 AM Leeuwarden Netherlands | 10,5 € Vidange NG, WC,Wifi, Elec, Eau |
|--|---|--|

Allemagne

| | | | |
|----------|---------------------------|---------------|---|
| J | Leeuwarden - Breme | 240 km |  |
|----------|---------------------------|---------------|---|



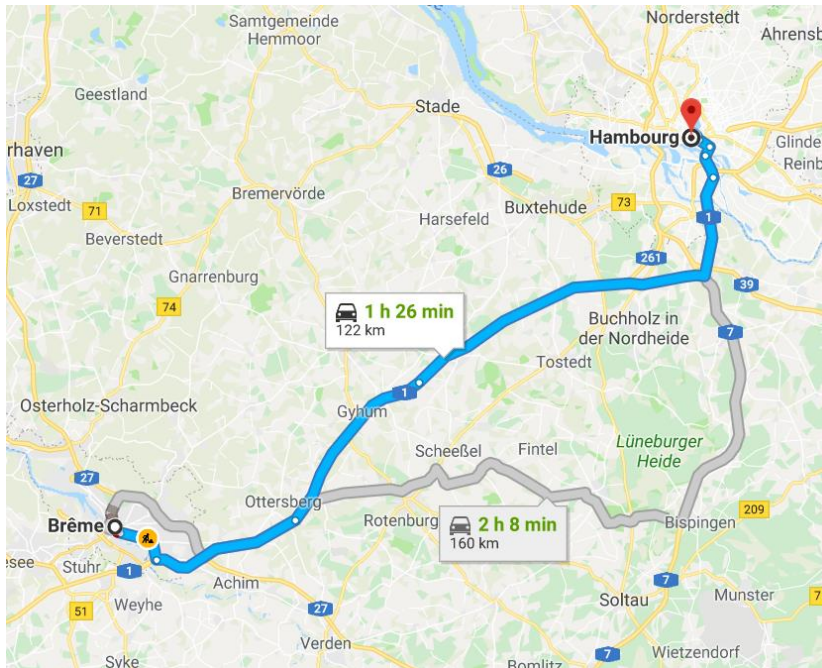
VISITES

| | |
|--------------|--|
| Breme | <p>Brême est une jolie ville hanséatique dont on peut faire le tour en une journée. Le centre-ville avec sa mairie, son église et ses bâtiments historiques a beaucoup de charme. Ne pas manquer le musée des Arts qui a une très bonne réputation. Une découverte du port de Brême, Bremerhaven, est tout à fait recommandable. Vous y découvrirez la Maison allemande des immigrés et un musée de la marine</p> <p>Voir Breme_visite.pdf</p> |
|--------------|--|

NUIT à Breme


| | | |
|---|---|--|
| GPS : N 53°3'52.9236" E8°49'8.00399" 53.064701, 8.818890 | Adresse : 11 Kuhhirtenweg 28201 Bremen | 15 € Vidange NG, WC,Wifi, Elec, Eau |
|---|---|--|

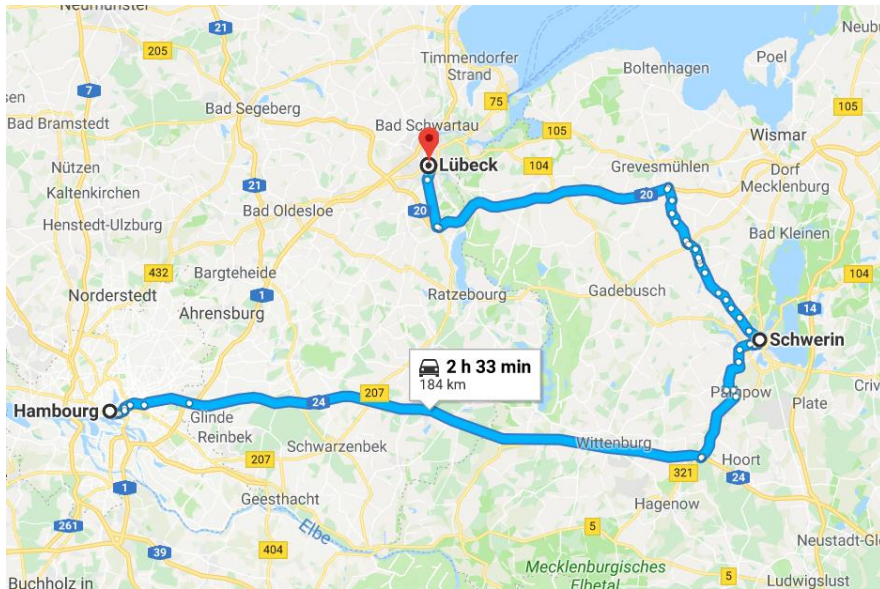
| | | | |
|----------|-------------------------|---------------|---|
| J | Breme - Hambourg | 122 km |  |
|----------|-------------------------|---------------|---|



| VISITES | |
|----------|--|
| Hambourg | |

| NUIT à Hambourg | | | |
|--|--|---|---|
| GPS 1 : N 53°33'22.3128" E 9°58'21.936" 53.556198, 9.972760 | | Adresse : Heiligengeistfeld 52 Feldstraße 20357 Hamburg | 18€ avec eau et elec |
| GPS 2 : N 53°34'7.92480" E 10°0'49.2588" 53.568868, 10.013683 | | Adresse : 14 Schöne Aussicht 22085 Hamburg | Parking gratuit Pas de service Belle vue sur l'Alster |
| GPS 3 : N 53°33'42.4728" E 9°59'36.24" 53.561798, 9.993400 | | Adresse : 3 Neue Rabenstraße 20354 Hamburg | Parking gratuit Pas de service |
| | | | |

| | | | |
|----------|--------------------------|---------------|---|
| J | Hambourg - Lübeck | 184 km |  |
|----------|--------------------------|---------------|---|



Glind

Schwerin (visite du château et cathédrale)

Lubeck

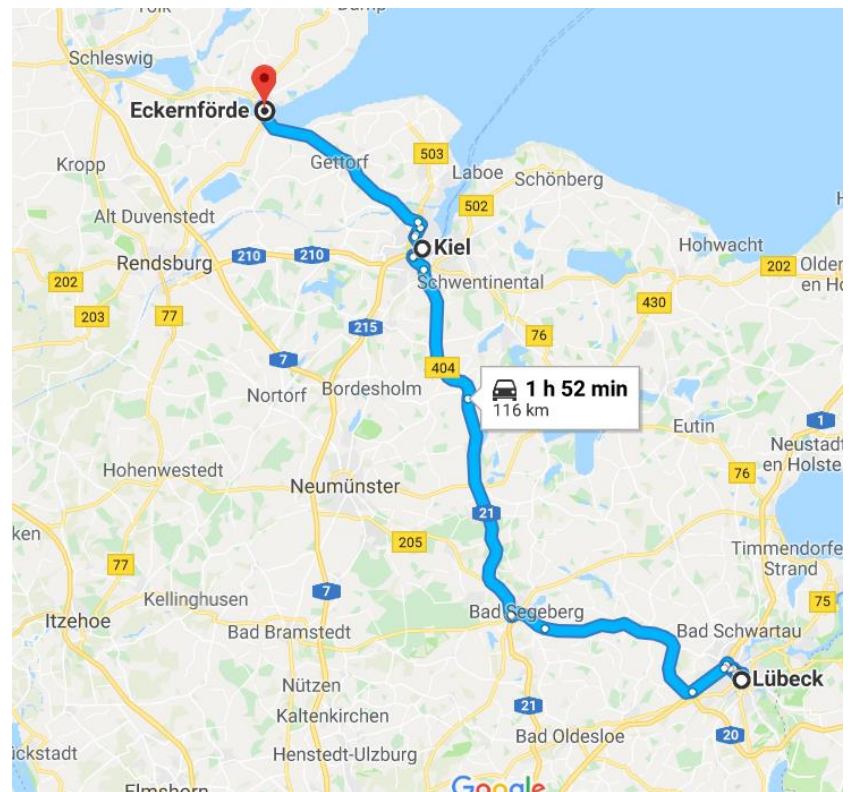
| VISITES | | |
|----------|---|---|
| Schwerin | Visite du château Visite de la cathédrale Voir Schwerin_visite.pdf |  |
| Lubeck | Porte de Holstein Sept tours des cinq églises de la ville L'hôpital Saint-Esprit L'église Sainte-Marie : qui abrite le plus grand orgue mécanique du monde . | |

| NUIT à Lubeck | | | |
|--|--|--|-----------------------|
| GPS : N 53°52'13.7964" E10°41'44.88" 53.870499, 10.695800 | | Adresse : 54 Kanalstraße 23552 Lübeck | 6 € Pas de service |
| | | | |

| | | | |
|----------|-----------------------------|---------------|---|
| J | Lübeck – Eckernförde | 116 km |  |
|----------|-----------------------------|---------------|---|

Lübeck
 Sussel
 Plön
 Swentinental
 Gaarden sud
 Kiel
 Eckernförde (à 29km de Kiel)

Visite ?
 visite de la ville



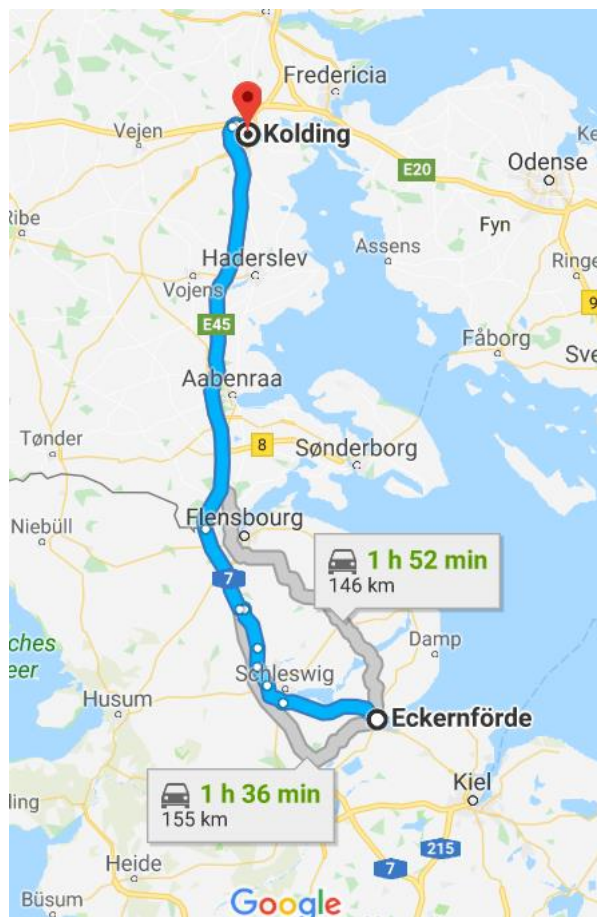
Magasin Lidl au sud :
 Sauerstraße 6a, 24340 Eckernförde, Allemagne

| VISITES | |
|-------------|---|
| Kiel | <p>La principale curiosité de la ville est l'Eglise Nikolaikirche - un beau bâtiment ancien, qui est devenu depuis longtemps la carte de visite de Kiel. A l'ouest de l'église se trouve un étang Kleiner Kiel, un vrai miracle de la nature. Le Musée Maritime est le centre culturel le plus populaire. La salle, qui est affectée maintenant pour un musée, était autrefois un dépôt de poisson, et maintenant dans ses salles spacieuses il y a des artefacts précieux, des maquettes de bateaux et d'autres attributs liés au développement de la navigation maritime. L'autre symbole important de la ville est un voilier école «Gorch Fock», qui a pris part à de diverses régates et a été le membre de la marine militaire du pays.</p> <p>Voir guide touristique de Kiel</p> |
| Eckernförde | |

| NUIT à Eckernförde | | | |
|---|--|--|-----------------------------------|
| GPS : N 54°27'51.48" E9°50'0.2400" 54.464300, 9.833400 | | Adresse : Kakabellenweg 25-11 24340 Eckernförde | 15€ Eau,Elec,Wifi, VGN, LL, WC |
| | | | |

Danemark

| | | | |
|----------|------------------------------|---------------|---|
| J | Eckernförde - Kolding | 146 km |  |
|----------|------------------------------|---------------|---|



Eckernförde
Par la 76 vers Busdorf,
Puis la 7 à Tarp
Vers Handewitt sortie vers le centre commercial
On reprend ensuite la E45 au Danemark

Rise
Versted
Hammelev
Christiansfeld : visite
Kolding


Beaucoup de ALDI ou LIDL aux alentours de la frontière
aussi : pres de Flensbourg

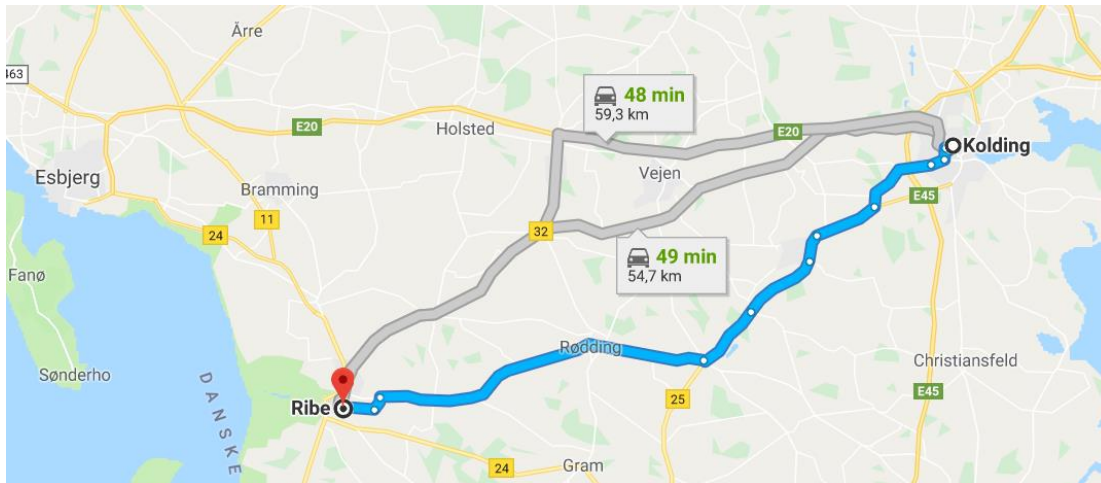
Centre commercial au bord de la route 7 en Allemagne (E45
au Danemark) :
Scandinavian-Park 13, 24983 Handewitt, Allemagne
On peut donc éviter de passer dans la ville de Flensbourg et
prendre la sortie n°2 vers Flensbourg et Harrislee, puis la
route 199 vers le centre commercial tout proche.

Pas trop de chose à voir à Kolding, on peut donc pousser un
peu plus loin pour aller dans un camping naturiste au bors
de l'eau (voir 2eme option ci-dessous)

| VISITES | |
|----------------|---|
| Christiansfeld | Voir guide pdf |
| Kolding | Le château Le musée des beaux-arts Voir guide pdf |

| NUIT à Kolding | | |
|--|--|---|
| GPS : N 55°29'15.7236" - E 9°30'3.060" 55.487701 N - 9.500850 E | Adresse : 5 Skamlingvejen 6000 Kolding Denmark | Aire privée stat payant 21,42€ Eau, VGN, WiFi, Elec, LL, WC, douche |
| GPS : | Adresse : | |


| | | | |
|----------|-----------------------|--------------|---|
| J | Kolding - Ribe | 55 km |  |
|----------|-----------------------|--------------|---|

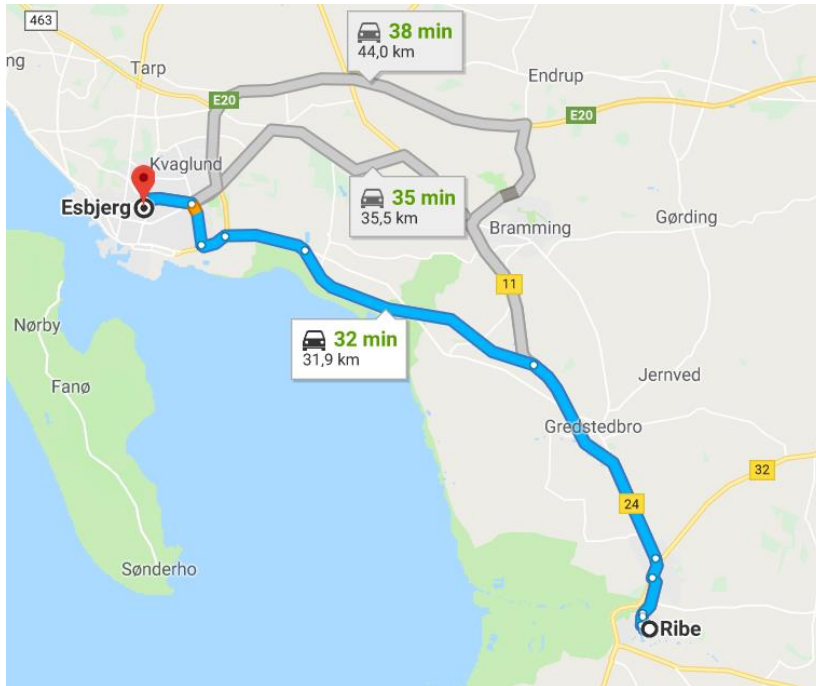


Vamdrup
Jels
Rodding

| VISITES | |
|---------|---|
| Ribe | <p>La plus vieille ville du Danemark !</p> <p>Cathedrale Musée d'art moderne</p> <p>Voir : Rib_visite.pdf</p> <p>Voir : www.visitribe.com</p> |


| NUIT à Ribe | | |
|--|--|----------------|
| <p>GPS :</p> <p>N 55°19'28.56" - E 8°45'27.36"</p> <p>55.324600, 8.757600</p> | <p>Adresse :</p> <p>7 Tøndervej 6760 Ribe</p> | <p>gratuit</p> |
| | | |

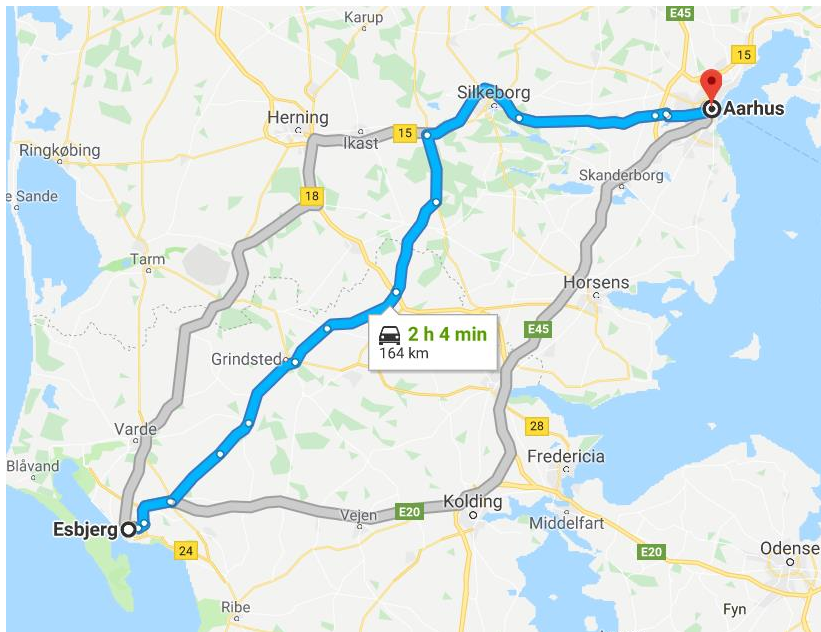
| | | | |
|----------|-----------------------|--------------|---|
| J | Ribe – Esbjerg | 32 km |  |
|----------|-----------------------|--------------|---|



| VISITES | |
|----------------|---|
| Esbjerg | <p>La mecque du shopping de la côte ouest</p> <p>L'Homme rencontre la Mer : Sædding Strandvej 1, 6710 Esbjerg, Danemark</p> <p>Voir Esbjerg_visite.pdf</p> |


| NUIT à Esbjerg | | | |
|--|--|---|---------|
| GPS : N 55°29'15.3528" E 8°24'42.012" 55.487598, 8.411670 | | Adresse : 2 Sædding Strandvej 6710 Esbjerg | gratuit |
| | | | |

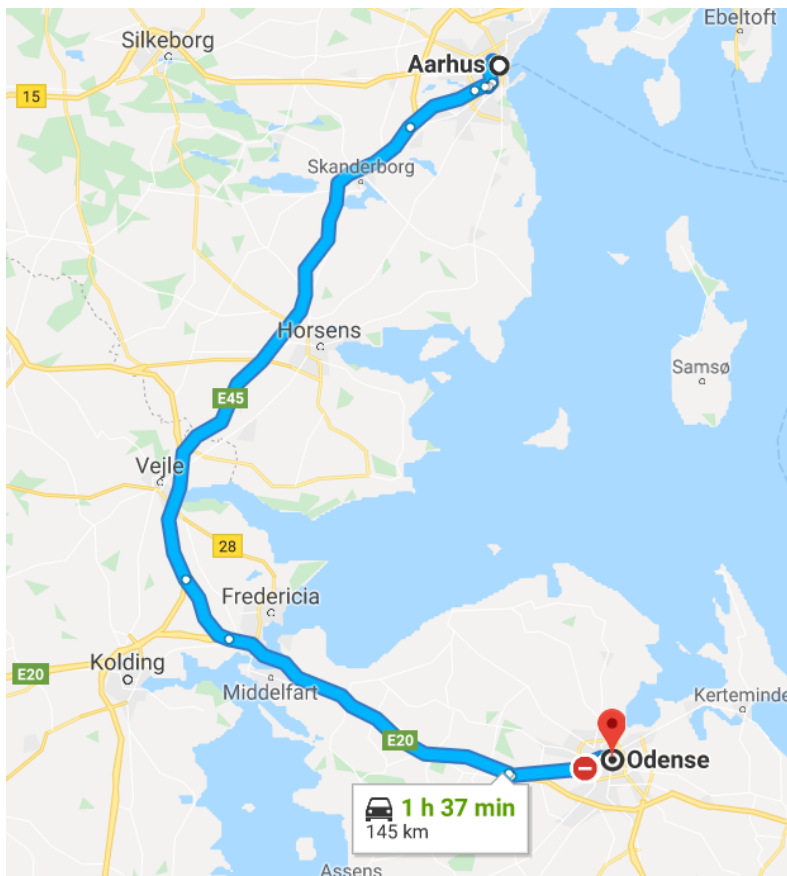
| | | | |
|----------|-------------------------|---------------|---|
| J | Esbjerg - Aarhus | 154 km |  |
|----------|-------------------------|---------------|---|



| VISITES | |
|---------|--------------------|
| Aarhus | Voir aarhus_visite |

| NUIT à Aarhus ou au sud | | |
|---|--|---|
| GPS : N 56°9'42.3936" E 10°13'5.3472" 56.161776, 10.218152 | Adresse : Bernhard Jensens Boulevard 8000 Aarhus | gratuit |
| GPS : N 56° 00' 48,6 " O 010° 16' 02,4 " | Adresse : Naturistforeningen Jylland Kystvejen 258, 8300 Odder, Danemark | On peut aussi après la visite de Aarhus (ou la veille) aller au camping Nat à 20km au sud de Aarhus |
| | | |


| | | | |
|----------|------------------------|---------------|---|
| J | Aarhus - Odense | 145 km |  |
|----------|------------------------|---------------|---|

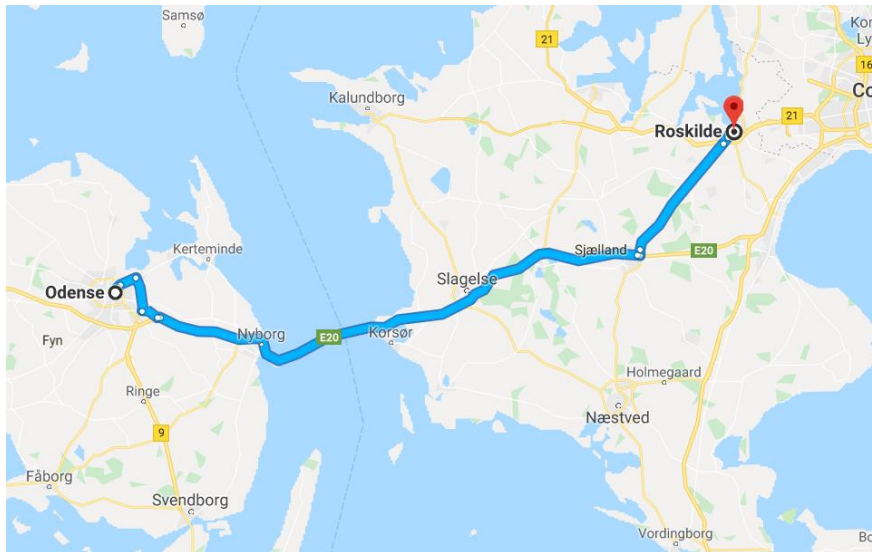


Aarhus
Pres de Horsens
Vejle
Odense

| VISITES | |
|---------|-----------------------|
| Odense | Voir odens_visite.pdf |

| NUIT à Odense | | |
|--|--|-----|
| GPS : 55°24'2.6856" E10°22'55.902" 55.400746, 10.382195 | Adresse : 39a Østre Stationsvej 5000 Odense | 28€ |
| | | |

| | | | |
|----------|--------------------------|-----------|---|
| J | Odense - Roskilde | km |  |
|----------|--------------------------|-----------|---|



Entre Odense et Roskilde pres de Sorø :

Aire de service pour vidanges GN et eau

N 55°27'18.3636" E 11°36'21.24"

55.455101, 11.605900

Adresse :

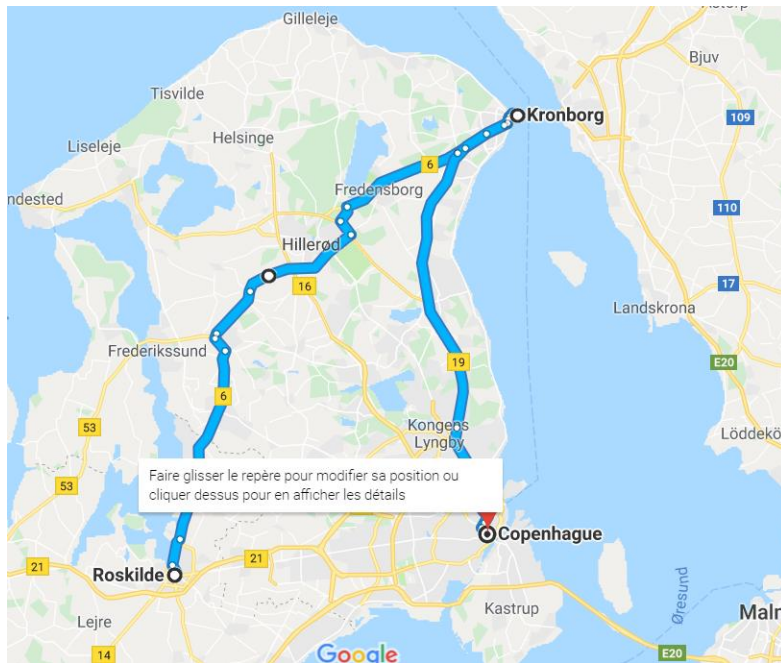
368A Vestmotorvejen

4180 Sorø

| VISITES | |
|----------|-------------------------------|
| Roskilde | Catédrale Musée des viking |

| NUIT à Roskilde | | |
|--|--|---------|
| GPS : N 55°38'35.8764" E 12°4'29.28" 55.643299, 12.074800 | Adresse : Gustav Wieds Plads 4000 Roskilde Denmark | gratuit |
| | | |

| | | | |
|----------|------------------------------|---------------|---|
| J | Roskilde - Copenhagen | 113 km |  |
|----------|------------------------------|---------------|---|




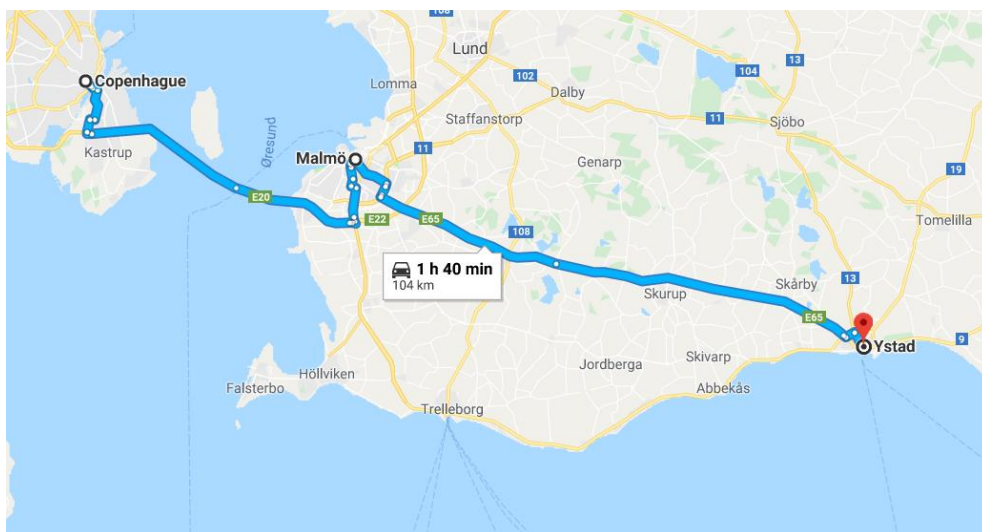
Attention pas de vidange à Copenhagen

| VISITES | |
|----------------|------------------------|
| Kronborg | Le château de Kronborg |

| NUIT à Copenhagen | | | |
|--|--|--|--------------------------------------|
| GPS : N 55°41'25.4076” 55.690391, | | Adresse : 16 Nordre Toldbod 1259 København Denmark | Environ 1,5€/H 35€ pour 24h WC |
| E 12°35'58.3908” 12.599553 | | | |
| | | | |

Suède

| | | | |
|----------|---------------------------|---------------|---|
| J | Copenhague - Ystad | 104 km |  |
|----------|---------------------------|---------------|---|



Passage par le pont d' Øresund, s'étendant sur 17 km et reliant Copenhague à Malmö en Suède, a été inauguré en 2000. Le péage est installé côté suédois. Attention : il y a un contrôle policier à la frontière suédoise. Chaque occupant d'un véhicule doit présenter une carte d'identité ou un passeport, y compris les enfants.

péage : 106€ : Paiement avec carte bancaire (avec frais) ou **espèces (préférable)**

| VISITES | |
|---------|---|
| Malmö | Voir la fiche de visite |
| Ystad | Plage juste après Ystad (env 2km) 55° 26' 0.8448" N, 13° 52' 43.4208" E 55.4335, 13.8788 Lidl à Ystad Spaljégatan 2A, 271 52 Ystad, Suède |

| NUIT à Ystad | | |
|---|--|---|
| GPS : N 55°26'7.195199" E13°53'32.2944" 55.435332, 13.892304 | Adresse : Adresse : Ryssvägen 271 60 | gratuit |
| GPS : N 55°26'7.195199999999999" E 13°53'32.2944" 55.435332,13.892304 | Adresse : Ryssvägen 271 60 Sweden | Parking Jour et Nuit Gratuit Voir Ystad parking-JN Pres des plages naturistes (vor emplacement ci-dessous) |

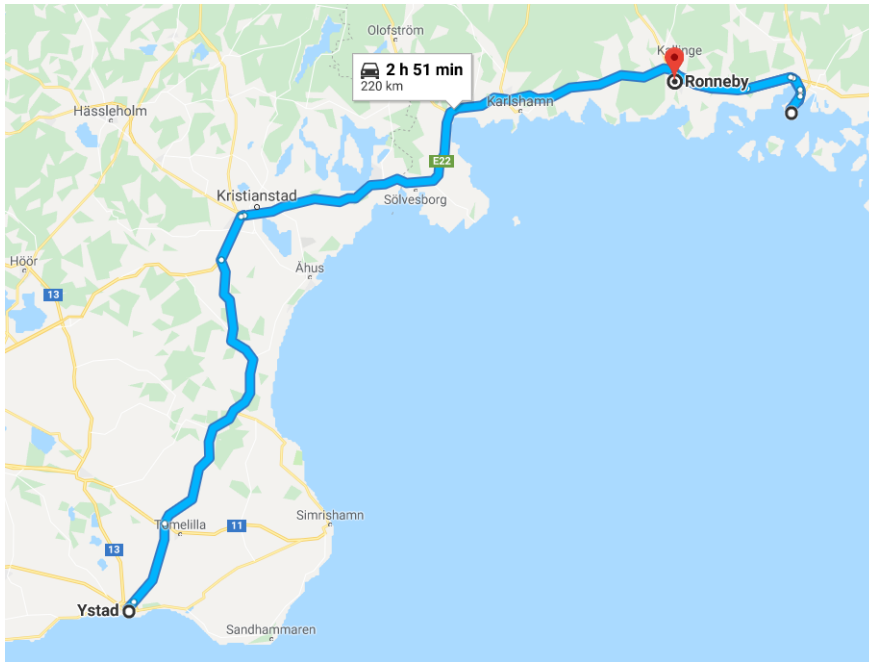
Emplacement plage naturiste

Ystad Strandskog – Ystad 55° 26' 0.8448" N, 13° 52' 43.4208" E

C'est une plage de sable en pente étroite avec des dunes et des creux pour le vent et la solitude. Le sable est fin et blanc et la mer devient profonde près de la plage. La plage nudiste mesure environ 500 mètres de long et fait partie de la plage de sable située à Ystad et à plusieurs kilomètres à l'est.


En voiture ou à vélo: suivre la route côtière d'Ystad vers l'est jusqu'à la première possibilité de se garer après "Fredriksberg", sortie 8. Marcher environ 5 à 8 minutes à droite le long de la piste cyclable sur environ 200 mètres, puis tourner à gauche vers la plage. et l'océan.

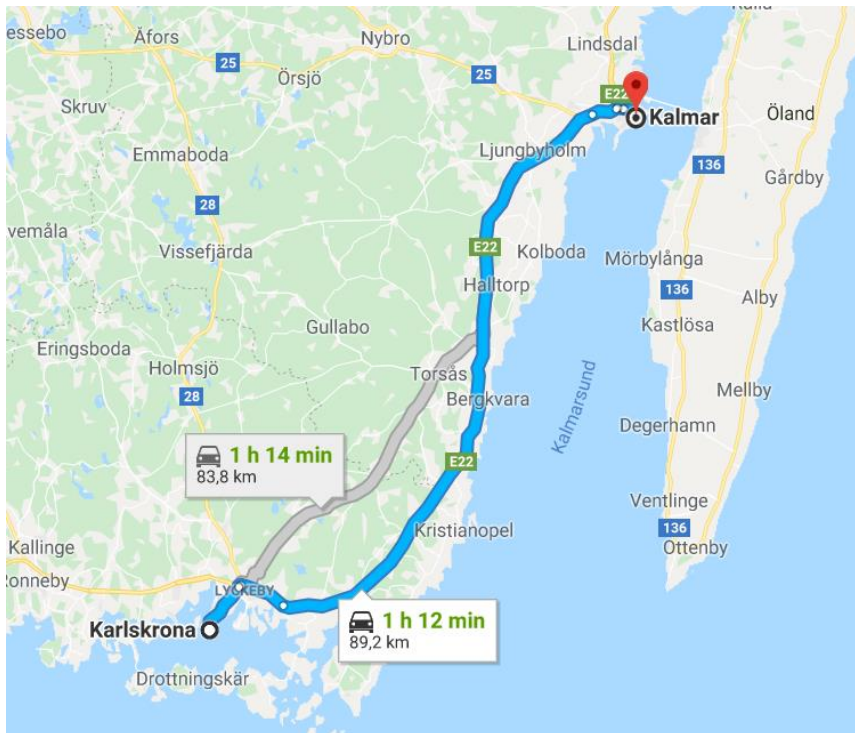
| | | | |
|----------|---------------------------|---------------|---|
| J | Ystad - Karlskrona | 220 km |  |
|----------|---------------------------|---------------|---|



| VISITES | |
|------------|--|
| Ronneby | Les thermes un peu avant Karlskrona |
| Karlskrona | Vidange GN et eau juste avant le parking de nuit : 56.170101,15.594000 |


| NUIT à Karlskrona | | | |
|---|--|---|-------------------|
| GPS : N 56°10'3" E 15°35'23.28" 56.167500, 15.589800 | | Adresse : Aire privée payante 7 Skeppsbrokajen 37133 Karlskrona | 165 SEK (16,20 €) |
| | | | |

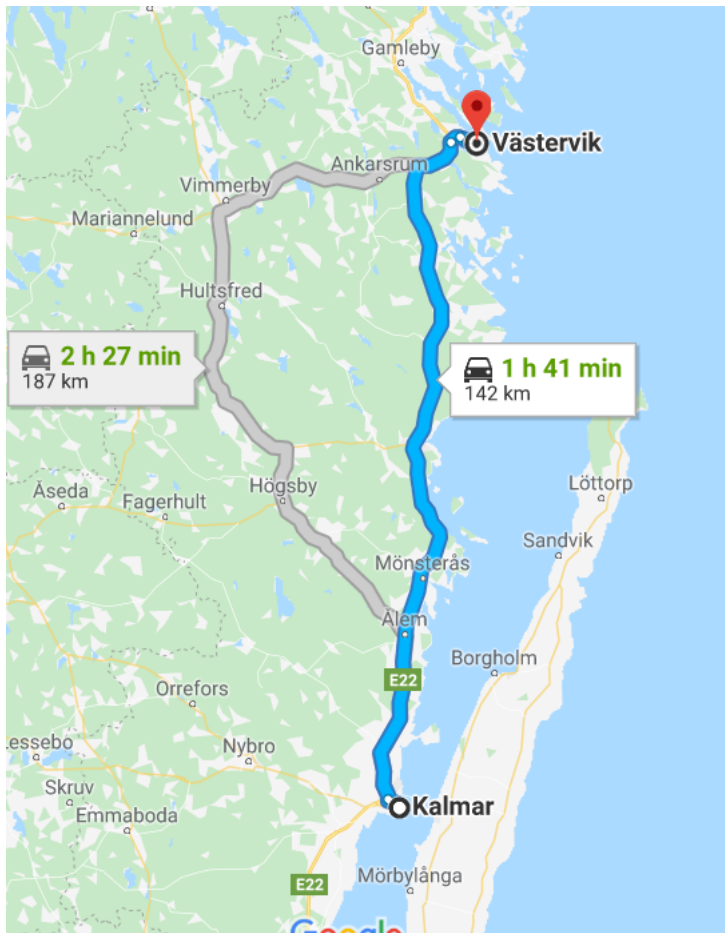
| | | | |
|----------|----------------------------|--------------|---|
| J | Karlskrona - Kalmar | 89 km |  |
|----------|----------------------------|--------------|---|



| VISITES | |
|---------|----------------------|
| Kalmar | Voir fiche de visite |


| NUIT à Kalmar | | | |
|---|--|--|--|
| GPS : N 56°39'37.0836" E 16°21'40.32" 56.660301, 16.361200 | | Adresse : 9 Ölandskajen 392 31 Kalmar | 200 SEK avec elec (19,54€) WC, elec, WiFi |
| | | | |

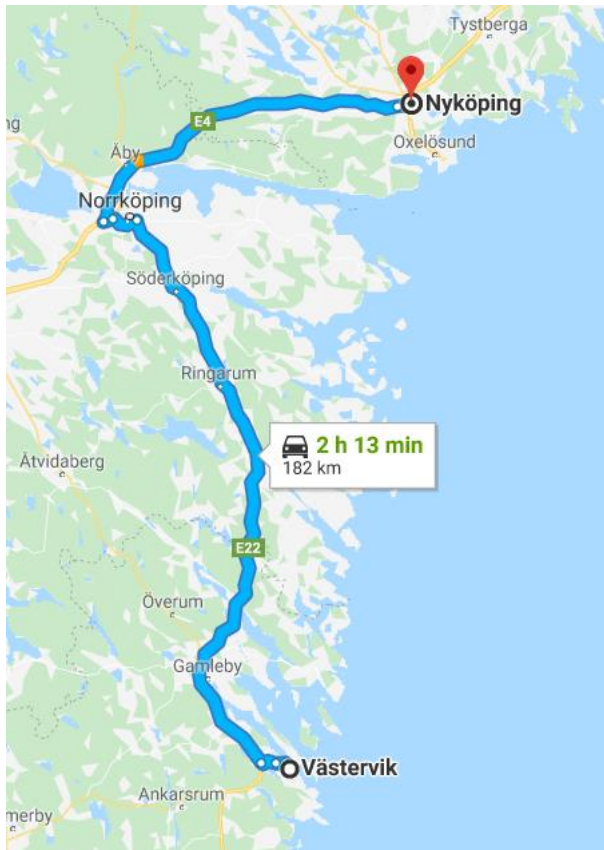
| | | | |
|----------|---------------------------|---------------|---|
| J | Kalmar - Västervik | 142 km |  |
|----------|---------------------------|---------------|---|



| VISITES | |
|---------|--|
| | |


| NUIT à Västervik | | | |
|---|--|---|-------------------------------------|
| GPS : N 57°45'4.68359" E 16°39'20.88" 57.751301, 16.655800 | | Adresse : 1 Värmeverksgatan 593 50 Västervik | 100 KR (9,8 €) électricité 40 kr |
| | | | |

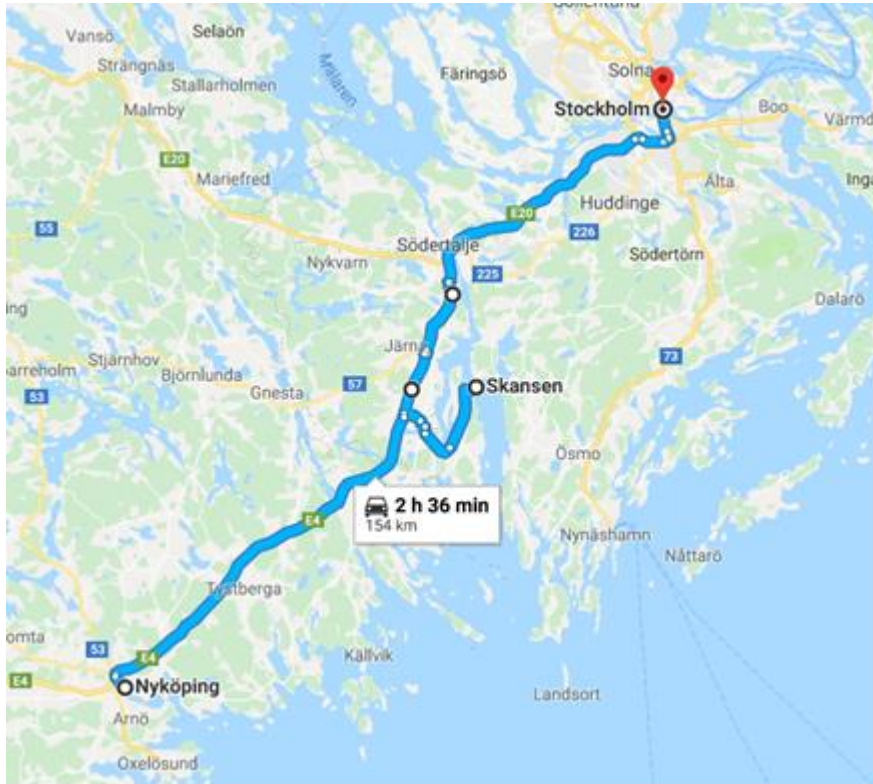
| | | | |
|----------|-----------------------------|---------------|---|
| J | Västervik - Nyköping | 182 km |  |
|----------|-----------------------------|---------------|---|



| VISITES | |
|----------|--|
| Nyköping | |
| | |

| NUIT à Nyköping | | | |
|--|--|--|----------------------------|
| GPS : N 58°44'39.4836" E 17°0'55.0836" 58.744301, 17.015301 | | Adresse : 14 Spelhagsvägen 61131 Nyköping Sweden | Gratuit, elec, eau, VGN |
| | | | |


| | | | |
|----------|-----------------------------|---------------|---|
| J | Nyköping - Stockholm | 154 km |  |
|----------|-----------------------------|---------------|---|

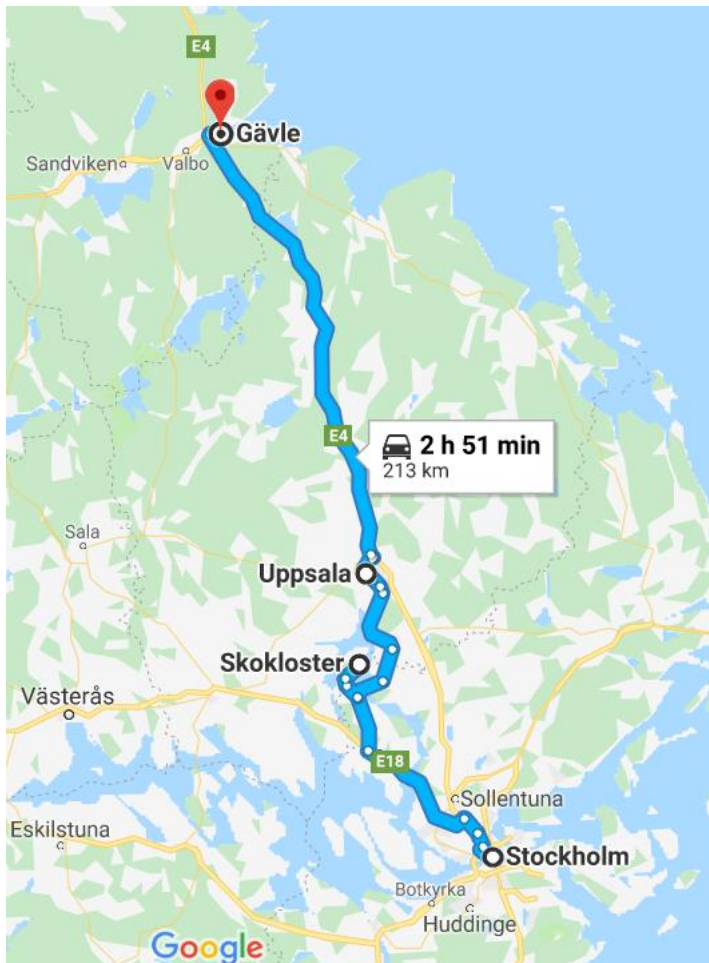


Pour aller à Skansen :
 Sur la E20, à 54 km environ avant
 stockholm, prendre la sortie N° 139
 vers Holo.
 16 km pour aller à Skansen

| VISITES | |
|----------------|--|
| Skansen | Petit détour de 32 km pour visiter Skansen, avec son musée qui est le plus ancien Musée en plein d'air du monde il fut crée en 1891 c'est une balade à travers cinq siècles du pays du nord au sud la plus vieille ferme date de l'ouverture du park elle fut démontée du nord de la Suède et remontée dans ce park, le village a été refait à l'identique avec ses commerces Prix 105 SEK pour senior (10 €) |
| Stockholm | |

| NUIT à Stockholm | | | |
|---|--|--|---|
| GPS : N 59°19'14.1564" E 18°2'2.0364" 59.320599, 18.033899 | | Adresse : 1 Skutskepparvägen 117 33 Stockholm | 310 SEK (30€) Eau, VGN, Elec, WiFi, Douche, WC |
| | | | |

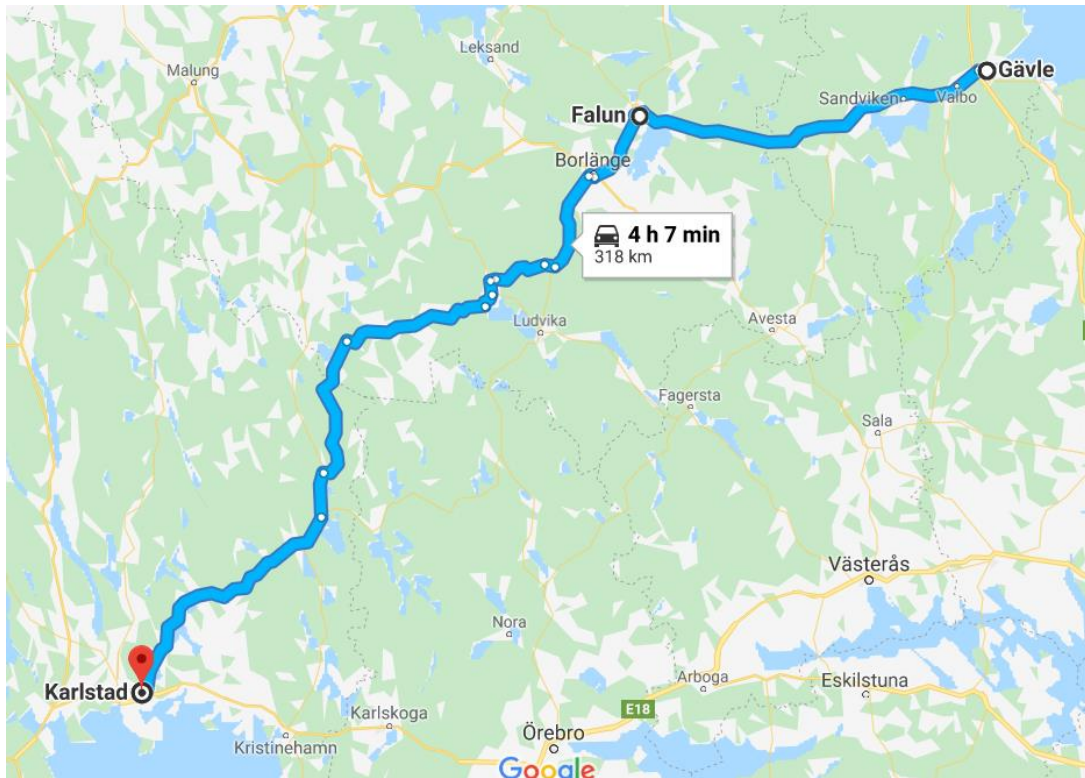
| | | | |
|----------|--------------------------|-----------|---|
| J | Stockholm - Gävle | km |  |
|----------|--------------------------|-----------|---|



| VISITES | |
|------------|----------------------|
| Skokloster | Voir fiche de visite |
| Uppsala | Voir fiche de visite |

| NUIT à Gävle | | | |
|--|--|---|---|
| GPS : N 60°40'37.92" E 17°9'43.56" 60.677200, 17.162100 | | Adresse : 13 Södra Skeppsbron 802 84 Gävle Sweden | 150 KR (14,7€) avec easypark Avec elec , |
| | | | |

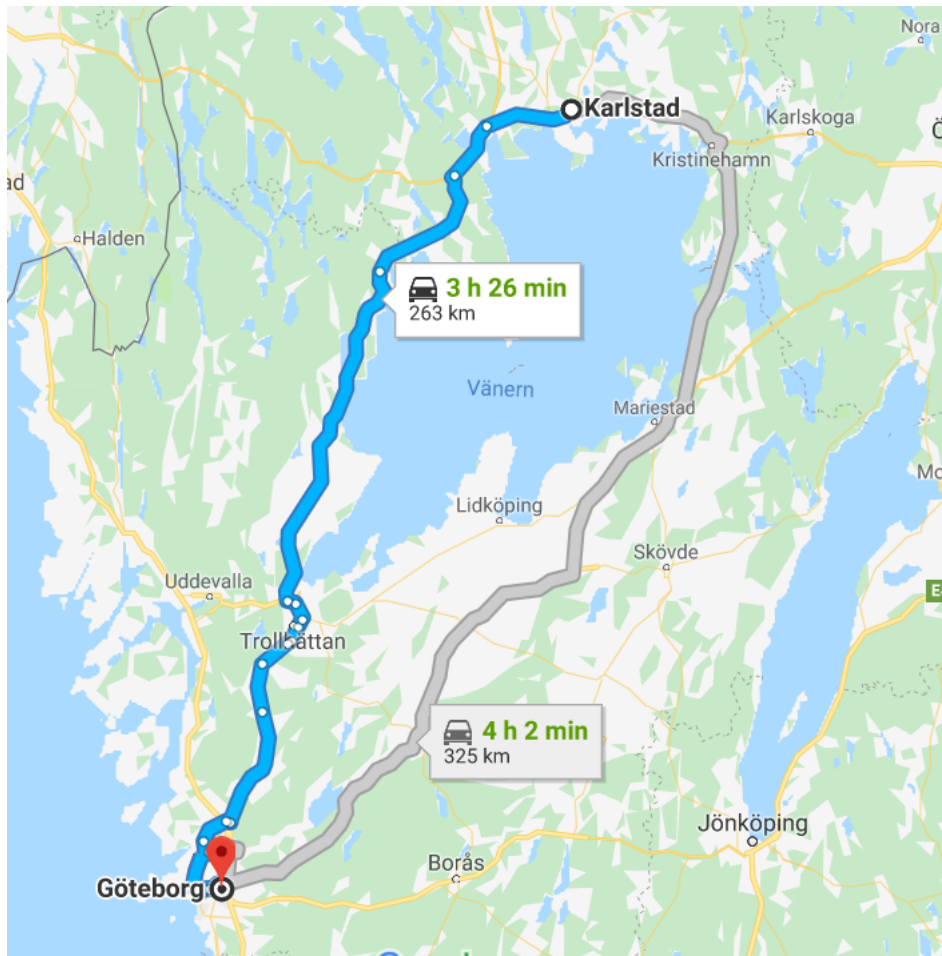
| | | | |
|----------|-------------------------|---------------|---|
| J | Gävle - Karlstad | 318 km |  |
|----------|-------------------------|---------------|---|



| VISITES | |
|---------|----------------------|
| Falun | Voir fiche de visite |


| NUIT à Karlstad | | |
|---|---|----------------------------|
| GPS : N 59°23'27.9672" E 13°32'2.040" 59.391102, 13.533900 | Adresse : Sjöängsgatan 654 61 Karlstad Sweden | Gratuit, pas de service |
| | | |

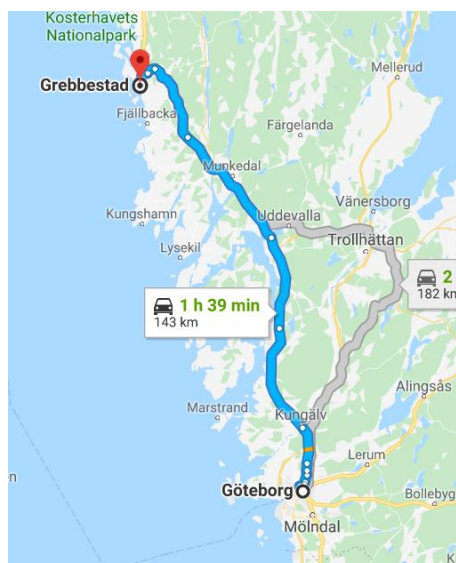
| | | | |
|----------|----------------------------|---------------|---|
| J | Karlstad - Goteborg | 263 km |  |
|----------|----------------------------|---------------|---|



| VISITES | |
|------------------|---|
| Mariestad | |
| Château de Lackö | Attention n'est ouvert qu'à partir de la mi-juin |
| Goteborg | Voir le guide de l'office du tourisme : Goteborg-Guide-180222_GBG_Cityguide_FR.pdf |

| NUIT à Goteborg | | | |
|---|--|--|---|
| GPS : N 57°42'2.106000" E 11°59'25.368" 57.700585, 11.990380 | | Adresse : 6 Valhallagatan 412 51 Gothenburg | 18 kr/h from 8h-22h, 2kr/h other hours >> 272kr/24h = 26,5€ Pas de service |
| GPS : N 57°42'15.1236" E 12°1'48.36" 57.704201, 12.030100 | | Adresse : 41655 Gothenburg Sweden | Camping plus loin mais avec bus ligne 5 (rouge sur la carte) Arret Welandergatan Eau, WC, VGN, WiFi, LL, elec 45€/nuit |

| | | | |
|----------|------------------------------|---------------|---|
| J | Goteborg - Grebbestad | 143 km |  |
|----------|------------------------------|---------------|---|



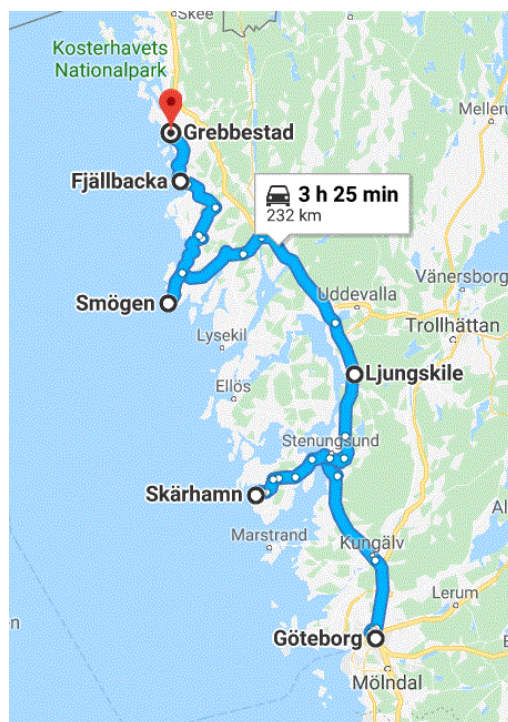
Visite possible en plus des villes suivantes sur le trajet depuis Göteborg :
Dans ce cas 232 km

Skärhamn

J'en parle dans mon Vlog, mais Skärhamn a été mon premier gros coup de coeur en Suède. Ce village de 3.000 habitants possède un charme fou et aussi un musée réputé sur l'aquarelle. Cela n'est honnêtement pas mon sujet favori, mais ça pourrait bien parler à de nombreuses personnes ... Comme vous ?

Dans ce musée, vous pourrez profiter d'un fika avec une très belle vue sur les alentours.

Parking our visiter : 57.993698,11.548300 Gratuit



Smögen

Encore un village magnifique que vous ne pouvez pas manquer. Je vais vous donner un conseil qui va rester entre nous : se situe à côté de l'eau, s'appelle Smögenbryggan alors de magnifiques colorées les unes que les

58.363300,11.235800 (0€)

Allez jusqu'au bout de la promenade qui encore plus loin que le point qui sur Google Maps, et vous découvrirez cabanes de pêcheurs toutes plus autres

Parking pour visiter :

Fjällbacka

le joli village de pêcheurs

Autre village, autre ambiance avec pour avoir accueilli de nombreuses fois cinéma qui a remporté deux Oscars, Camilla Läckberg qui écrit ses romans Fjällbacka. Les histoires de ses livres se village !

Parking pour visiter : 58.599800,11.286300 (4h maxi)

VISITES

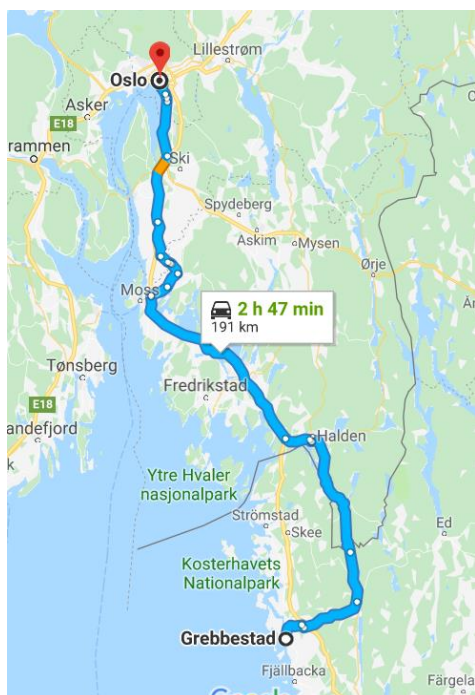
| | |
|------------|--|
| Grebbestad | Voir doc de visite Dégustation des huitres à Grebbestad |
|------------|--|

NUIT à Grebbestad

| | | |
|--|---|---------------------------|
| GPS : N 58°41'51.6804" E 11°15'2.0304" 58.697689, 11.250564 | Adresse : 4 Havstenssundsvägen 457 72 Grebbestad Sweden | Gratuit Pas de service |
|--|---|---------------------------|

Norvège

| | | | |
|----------|--------------------------|---------------|---|
| J | Grebbestad - Oslo | 191 km |  |
|----------|--------------------------|---------------|---|



Passage de la frontière entre la Suède et la Norvège



Ekeberg camping

NUIT au Camping Ekeberg Oslo

| | | |
|--------------------------------------|---|---|
| GPS : 59.898370, 10.773549 | Adresse : Ekebergveien 65, 1181 Oslo, Norvège | Attention : Ouverture 1^{er} juin Prix : 380 NOK (38,80€) |
|--------------------------------------|---|---|


TRANSPORT PUBLIC


Le bus 34 en direction d'Ekeberg hageby ou le bus 74 en direction de Mortensrud T partent de Jernbanetorget en face de la gare centrale d'Oslo. Ils passent généralement 12 minutes à l'arrêt au camping Ekeberg.

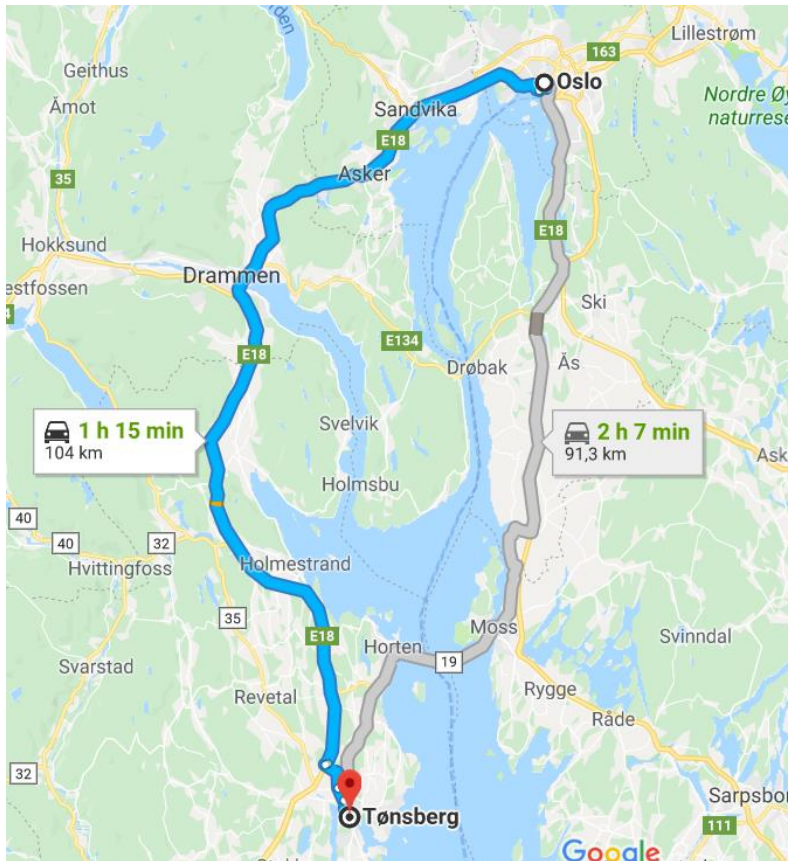
Depuis le camp de la ville d'Ekeberg, vous avez une vue panoramique de la ville. Vous pouvez voir le code-barres, l'opéra, le château et tout le chemin de Holmenkollen. Le bus pour le centre-ville d'Oslo part toutes les 15 minutes de la journée et ne prend que 11 minutes

Sur la carte, cela peut ressembler à la grande route E6 qui passe juste en dessous du camping. C'est effectivement le cas, mais il est situé à 100 mètres sous un tunnel à l'intérieur de la montagne ... L'E6 est néanmoins le choix le plus facile à trouver pour trouver le chemin menant au camping Ekeberg. Suivez la E6 jusqu'à Ryen, où il y a un grand rond-point avec 5 allées. La sortie au nord-ouest vers Enebakkveien est indiquée pour le camping Ekeberg. Sélectionnez Enebakkveien et prenez immédiatement (après environ 100 mètres) la première route à gauche, Vårveien. Suivez cette montée et continuez tout droit. Après environ 1,4 km, la route tourne à 90 degrés à droite à l'école d'Ekeberg et change de nom, devenant Stamhusveien. Continuez sur 700 mètres jusqu'au bout de la route, au croisement d'Ekebergveien. À quelques mètres à gauche du passage à niveau, vous trouverez des panneaux indiquant l'entrée du camping Ekeberg.

NUIT au Parking camping car Sjølyst Bobil Parkering

| | | |
|---|--|---|
| GPS : 59.111910, 10.417437 | Adresse : Sjølyst Bobil Parkering Oslo, Drammensveien 164 |  |
| Ouvert : du 7 juin au 15 septembre | A l'est d'Oslo, plus loin que le précédent Prix 300 NOK (30€) tout inclus | |

| | | | |
|----------|------------------------|---------------|---|
| J | Oslo - Tonsberg | 104 km |  |
|----------|------------------------|---------------|---|



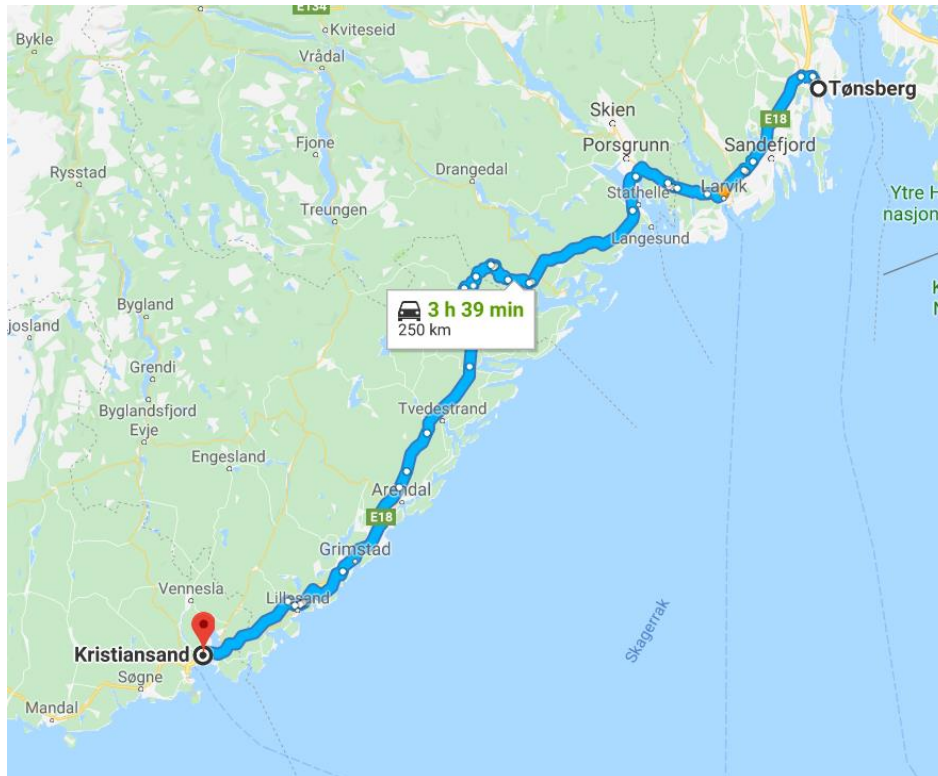
Comment construire un drakkar de nos jours

Ce chantier se situe sur les quais de la ville de Tonsberg et présente un drakkar en cours de construction. Sur l'eau flottent ceux qui ont déjà été réalisés. Ce sont de magnifiques bateaux qui ont permis au viking de parcourir le monde. A voir absolument.

| VISITES | |
|----------|--|
| Tonsberg | |


| NUIT à Tonsberg | | |
|--|---|---|
| GPS : N 59°15'47.16" E 10°24'57.6" 59.263100, 10.416000 | Adresse : Nedre Langgate 3126 Tønsberg | Parking privé payant : 150 NOK (15,5€) eau, VN, elec, WC public, Boulangerie |
| | | |

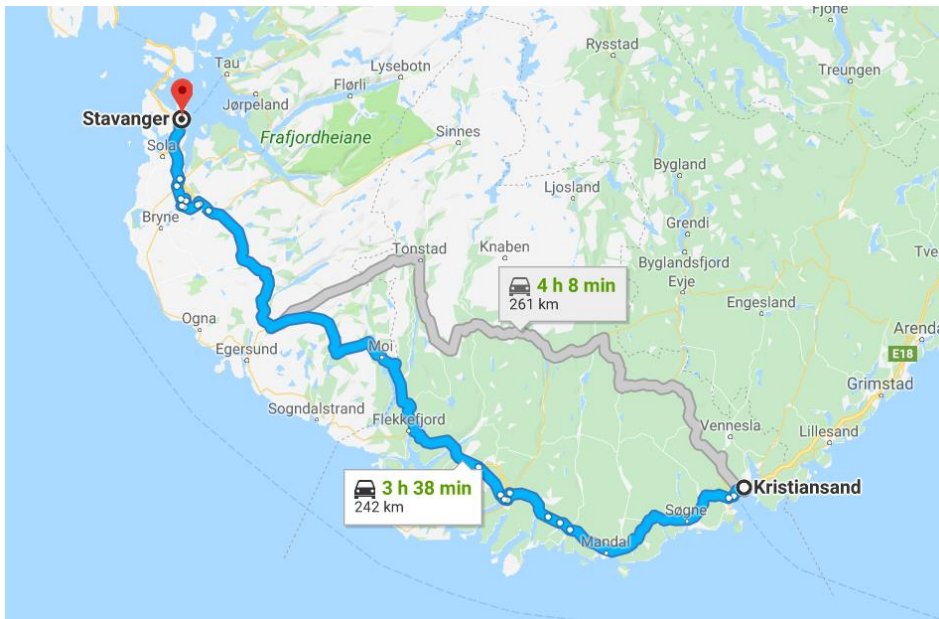
| | | | |
|----------|-------------------------------|---------------|---|
| J | Tonsberg- Kristiansand | 250 km |  |
|----------|-------------------------------|---------------|---|



| VISITES | |
|---------|--|
| | |


| NUIT à Kristiansand | | |
|--|---|--|
| GPS : N 58°8'20.8608" E 8°0'6.39" 58.139128, 8.001775 | Adresse : Karanteneveien 4610 Kristiansand | 150 NOK/24h (15,5€) - 13 NOK/H Pas de service Attention limité à 8 Camping-Car |
| | | |

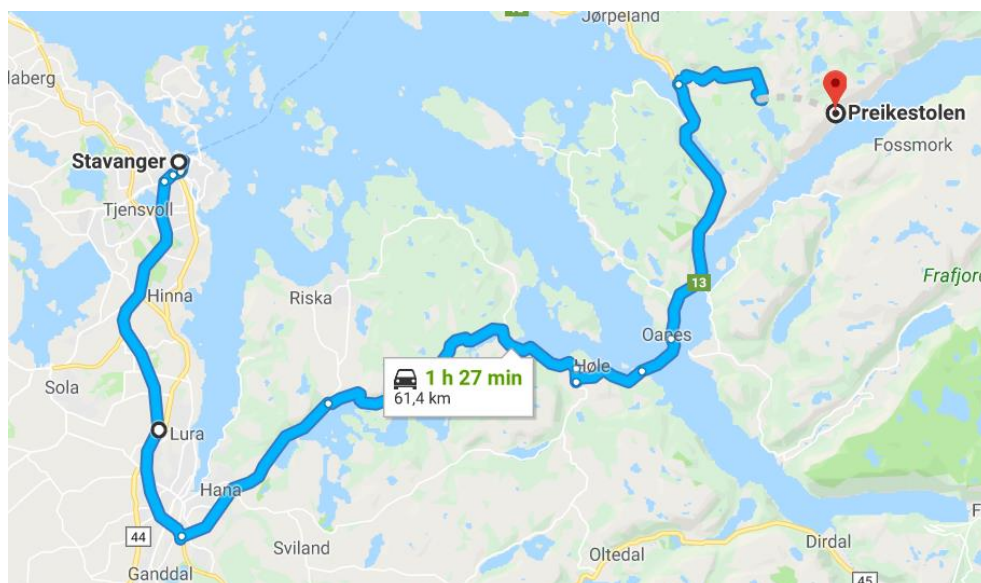
| | | | |
|----------|---------------------------------|---------------|---|
| J | Kristiansand - Stavanger | 242 km |  |
|----------|---------------------------------|---------------|---|



| VISITES | |
|---------|--|
| | |

| NUIT à Stavanger | | |
|---|---|---|
| GPS : N 58°57'57.9168" E 5°42'48.3912" 58.966088, 5.713442 | Adresse : 81 Tordenskjolds gate 4009 Stavanger | Grand parking gratuit à 10min de la vieille ville Pas de service |
| | | |

| | | | |
|----------|---------------------------------|----------------|---|
| J | Stavanger - Preikestolen | 61,5 km |  |
|----------|---------------------------------|----------------|---|



Ferry de Lauvvik à Oanes

Voir les horaires sur document pdf :
Ferry-oanes-lauvvik...

Traversée de 8min, pas de réservation, ticket à prendre au départ sur le quai. (voir note bas de page)

| VISITES | |
|--------------|------------------------------|
| Preikestolen | Rando : Voir fiche de visite |

| NUIT à Preikestolen | | | |
|--|--|--|--|
| GPS : N 58°59'56.76" E 6°5'31.38" 58.999100, 6.092050 Départ rando à 58.991664, 6.138216 | | Adresse : 97 Preikestolvegen 4100 Norway | Camping 280 NOK (29€) Il est à 4,5km du point de départ de la rando pour le Preikestolen. On peut donc, pour la visite, aller se stationner sur le parking du départ de la rando (parking de jour) Voir fiche rando en pdf |

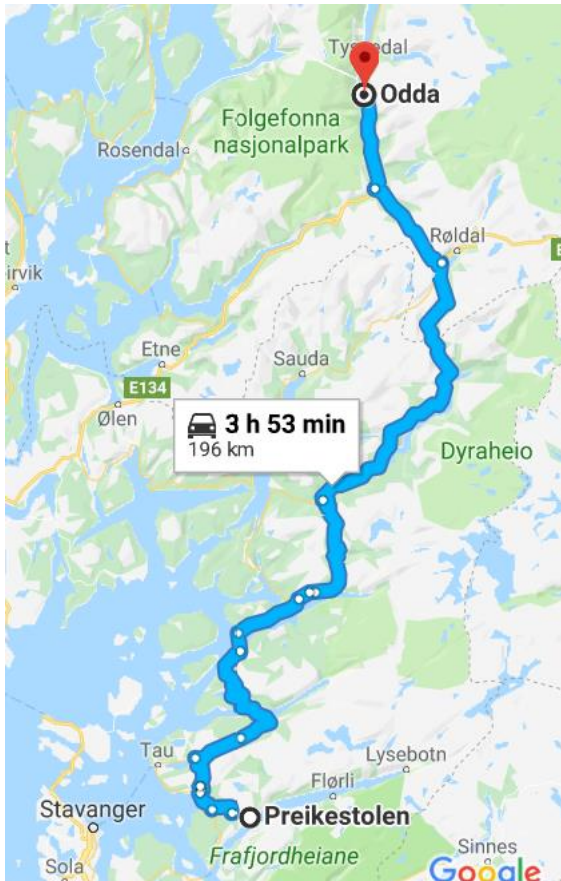
Nota Ferry : It is not possible to make a reservation in advance. The earlier you arrive, the more choice you will have in places. Gate hours are from 7.00h - 22.00h. Check-out time is at 11.00h.

Nota : On peut aussi faire le Preikestolen puis aller dormir à Tau (voir fiche parking nuits sur Tau) 150 NOK

N 59°3'41.4036" E 5°54'36.072"
59.061501, 5.910020

Adresse :
56 Kvernvegen
4120
Norway

| | | | |
|---|---------------------|--------|---|
| J | Preikestolen - Odda | 196 km |  |
|---|---------------------|--------|---|



Ferry : à hjelmeland pour Nesvik (49km env. du départ)

Toute les 15min , durée 15min

Pas de réservation, prendre le ticket sur le quai

Cascade de Låtefoss

A 17 km avant Odda


Célèbre cascade jumelle proche de la route 13. Lâtefoss est le roi parmi nos cascades et une attraction de renommée internationale.

À l'extrémité sud de la cascade, vous pouvez suivre le chemin menant à l'endroit où l'hôtel était auparavant. Aujourd'hui..

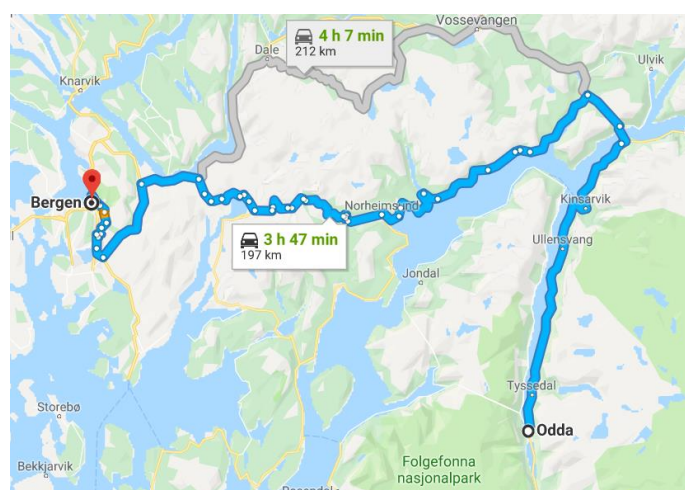
59.971507, 6.581682

| VISITES | |
|---------|--|
| Odda | |
| | |

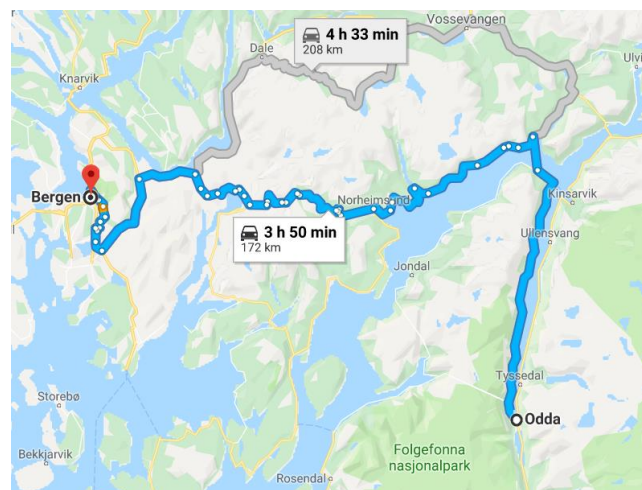
| NUIT à Odda | | | |
|---|---|---|--|
| GPS : N 60°4'17.7672" E 6°32'51.288" 60.071602, 6.547580 | Adresse : 2 Røldalsvegen 5750 Odda | Park privé Payant : 200 NOK (19€) Elec, eau, VGN, superette proche Très belle vue sur le lac | |
| GPS : N 60°4'10.2" E 6°32'50.676" 60.069500, 6.547410 | Adresse : 2 Tyssedalsvegen 5750 Odda Norway | Parking gratuit plus au centre ville En principe limité à 2h en journée Pas de service | |

| | | | |
|----------|----------------------|---------------|---|
| J | Odda - Bergen | 197 km |  |
|----------|----------------------|---------------|---|

Sans Ferry



Avec Ferry




Le passage par le Ferry fait économiser 25 km ce n'est donc pas intéressant étant donné le coût et le temps perdu.

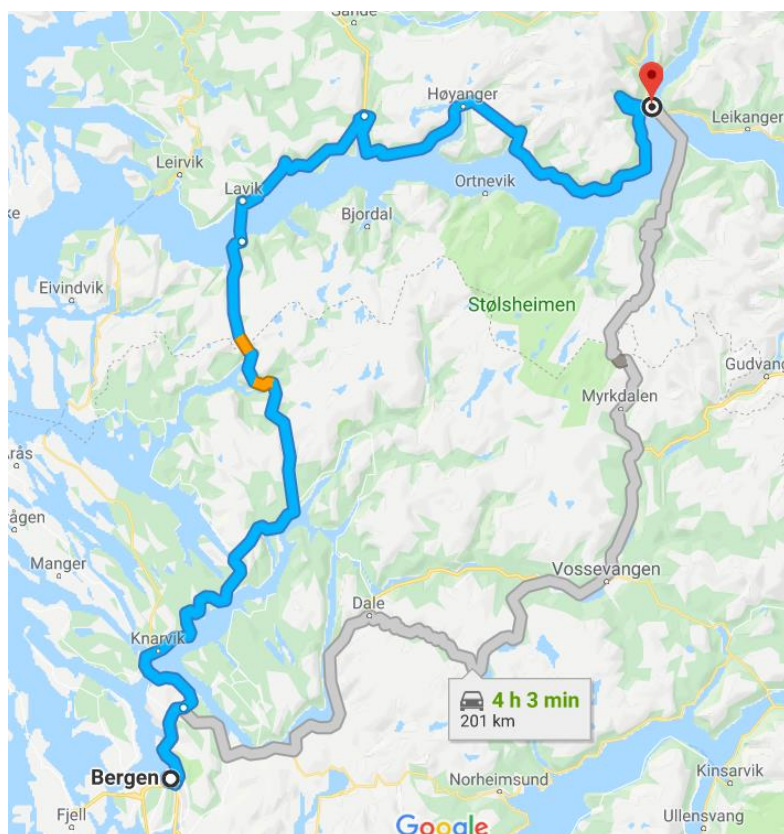
| VISITES | |
|----------------------------|---|
| Steinsdalsfossen Waterfall | Un peu après le village de Norheimsund (74km avant Bergen), les chutes de Steinsdalsfossen Parking For Steinsdalsfossen Waterfall à 60.370216, 6.108025 |
| Bergen | Demander le guide de Bergen en Français à l'office de tourisme Voir fiche de visite en pdf |
| | |

| NUIT à Bergen | | | |
|--|--|---|--|
| GPS : N 60°21'16.2" E 5°21'31.536" 60.354500, 5.358760 | | Adresse : 27 Vilhelm Bjerknes' vei 5081 Bergen | Parking privé payant un peu au sud 200 NOK/24h (19€) Eau, elec, vidange Le centre ville est à 15 minutes par le tramway, station juste à côté de l'aire. Paiement par carte bancaire à la borne |
| Office du tourisme : Adresse : Strandkaiaen 3, 5012 Bergen, Norvège Téléphone : +47 55 55 20 00 | | | |

Horaires d'ouverture de l'office de tourisme de Bergen:
Juin-août: tous les jours de 08h30 à 22h00
Mai et septembre: tous les jours de 09h00 à 20h00



| | | | |
|----------|--------------------------|---------------|---|
| J | Bergen - Dragsvik | 217 km |  |
|----------|--------------------------|---------------|---|



Asane
Salhus
Knarvik
Ostereider
Vikane
Matre
Instefjrd


Ytre Oppedal (Ferry)

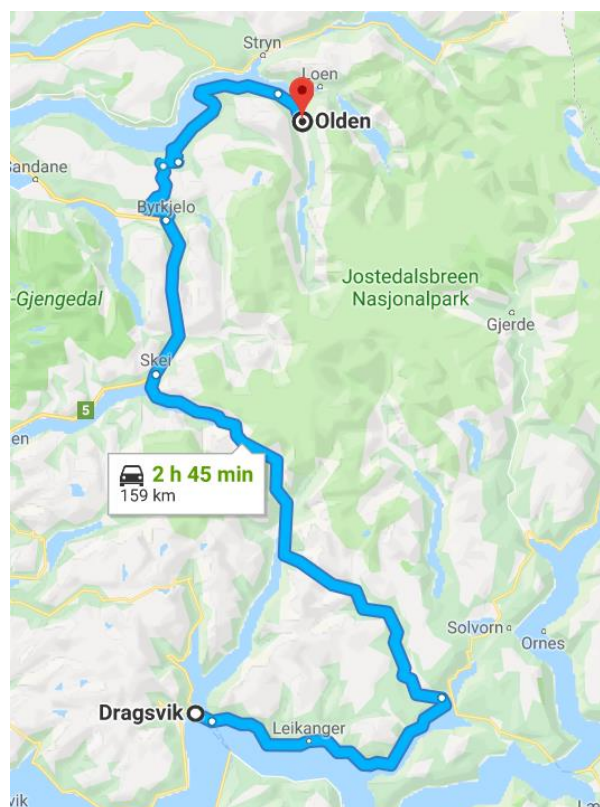
de Oppedal à Lavik
Durée : 30 min
Fréquence : toutes les 30 min
Prix 354 NOK (avec CC de 7,5m et 2 adultes)

Lavik
Aven
Vadheim
Nordeide
Dale
Balestrand : **visite du musée du tourisme**
(voir fichier sur Dragsvik)

| VISITES | |
|------------|-----------------------------|
| Balestrand | Visite du musée du tourisme |
| Dragsvik | Voir fiche pdf |

| NUIT à Dragsvik | | |
|---|---|---|
| GPS : N 61°12'56.6532" E 6°33'43.1748" 61.215737, 6.561993 | Adresse : Camping 15 Dragsvik 6899 Dragsvik | Prix des services : 10 NK Prix du stationnement : 240 NK (25€) Type de borne : Artisanale Ouverture/Fermeture : 20th of May until 15th September WiFi, eau, elec, VNG, LL |
| GPS : N 61°12'7.0236" E 6°31'52.41" 61.201951, 6.531225 | Adresse : 8 Sjøtunsvegen 6899 Balestrand | Pas de stationnement Aire de services gratuits à Balestrand (qq km avant Dragsvik) : eau et vidanges NG |
| | | |
| | | |

| | | | |
|----------|-------------------------|---------------|---|
| J | Dragsvik - Olden | 159 km |  |
|----------|-------------------------|---------------|---|



Ferry au départ de Dragsvik à Hella

Compagnie : Fjord1

Durée : 10min

Départs :

6h05, 6h55, 7h40, 8h10, 8h50, 9h20, 10h,

10h30, 11h10, 11h40, 12h20 ...

Prix 229 KR (23€)

On passe par Leikanger sur la route N° 5 jusqu'à Skei

A Byrkjelo on prend la FV60 Utvikfjellet jusqu'à Utvik (route avec des virages serrés)

Puis on suit le bord du fjord jusqu'à Olden

A Olden il reste 22km si on veut faire la rando pour aller voir le glacier de Briksdal

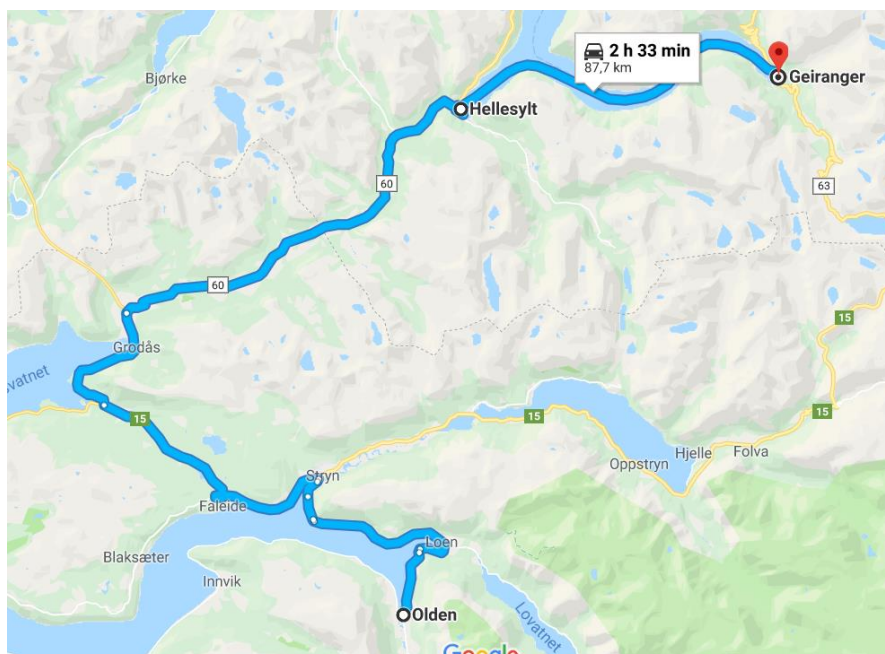
VISITES

| | |
|----------------------------|--|
| Olden | |
| Le glacier Briksdal | <p>Parking pour le départ de la rando pour aller au pied du glacier : à 22km de Olden en longeant la rivière glaciaire Briksdalelva par la FV724 N 61°39'50.526" E 6°49'13.5588" 61.664035, 6.820433</p> <p>Adresse : Sekundær Fylkesvei 724 6792 Norway 50 NOK (7:00-23:00 Uhr), 160 NOK (23:00- 7:00)</p> |

NUIT à Innvik (17 km avant Olden)

| | | |
|---|--|---|
| GPS : N 61°51'11.8872" E 6°36'59.4216" 61.853302, 6.616506 | Adresse : Sekundær Fylkesveg 60 6793 | Place devant l'Eglise Gratuit |
| GPS : N 61°50'6.35281" E 6°48'3.60" 61.835098, 6.801000 | Adresse : 220 Rv60 6788 Tel +4790638410 | Autre possibilité : Parking privé payant 250 NOK tout compris (24€) Douche, elec |
| GPS : N 61°44'26.52" E 6°47'29.544" 61.740700, 6.791540 | Adresse : 6788 Olden E-mail: gryta@gryta.no Tél: +47 57 87 59 50 Mobile: +47 916 03 607 | Camping Gryta Camping - cars NOK 180 Electricité : 40 NOK Machine à laver NOK 40 Sèche-linge NOK 40 |

| | | | |
|----------|--------------------------|--------------|---|
| J | Olden - Geiranger | 87 km |  |
|----------|--------------------------|--------------|---|



On prend le Ferry à Hellesylt pour la traversée jusqu'à Geiranger

Opérateur : Fjord Norway

Durée : 65 min

Du 20. Mai au 10. Septembre :
Huit départs quotidiens de
Geiranger et Hellesylt
simultanément à 08h00, 09h30,
11h00, 12h30, 14h00, 15h30,
17h00 et 18h30.

Véhicules 6-10 m incl. Chauffeur
1175,00 NOK avec le chauffeur
Adulte 295 NOK
Prix total = 1470 NOK (155€)

VISITES

| | |
|-------------------------------|---|
| Geiranger le Dalsnibba | <p>A visiter en premier le jour de l'arrivée : Le Dalsnibba. Le célèbre point de vue Flydalsjuvet est situé à environ 4 km du camping par la 63. (62.091543, 7.223239)</p> <p>Le sommet de la montagne Dalsnibba (1500 mètres) se trouve à 22 km et est accessible par une route à péage privée.</p> |
|-------------------------------|---|

NUIT à Geiranger

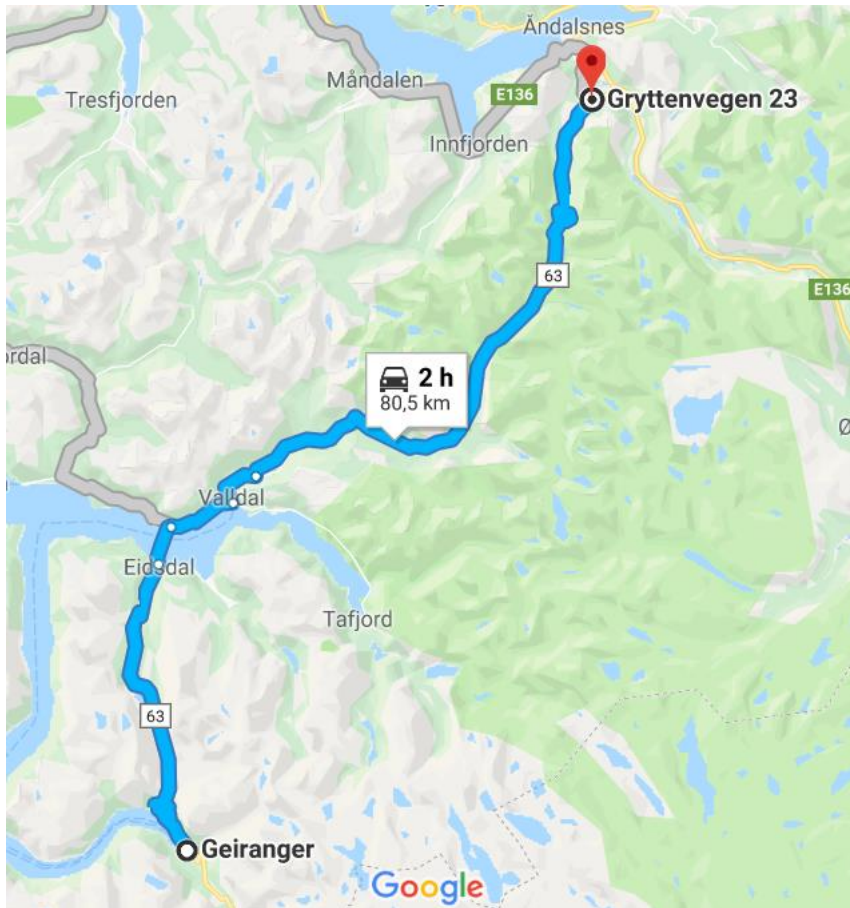
| | | |
|--|--|--|
| GPS : N 62°6'0.363599" E 7°12'12.348" 62.100101, 7.203430 | Adresse : 200 Riksvæg 63 6216 Geiranger | Camping : 30€ (260NOK sur le site web) Tous services : eau, WC douche, VGN, WiFi, LL |
|--|--|--|

Aire de services à Geiranger
N 62°6'12.8232" E 7°12'15.4728"
62.103562, 7.204298

Adresse : 52 Primær Fylkesveg 63
6216 Geiranger



| | | | |
|----------|---------------------------------|--------------|---|
| J | Geiranger - Gryttenvegen | 80 km |  |
|----------|---------------------------------|--------------|---|



On prend la route des Trolls
La montée de **Ornesvingeneagle**

Ferry de Eidsdal à Linge
(à 25km du départ, 30min)
Compagnie : **Fjord1**

Durée 12min
Départs :

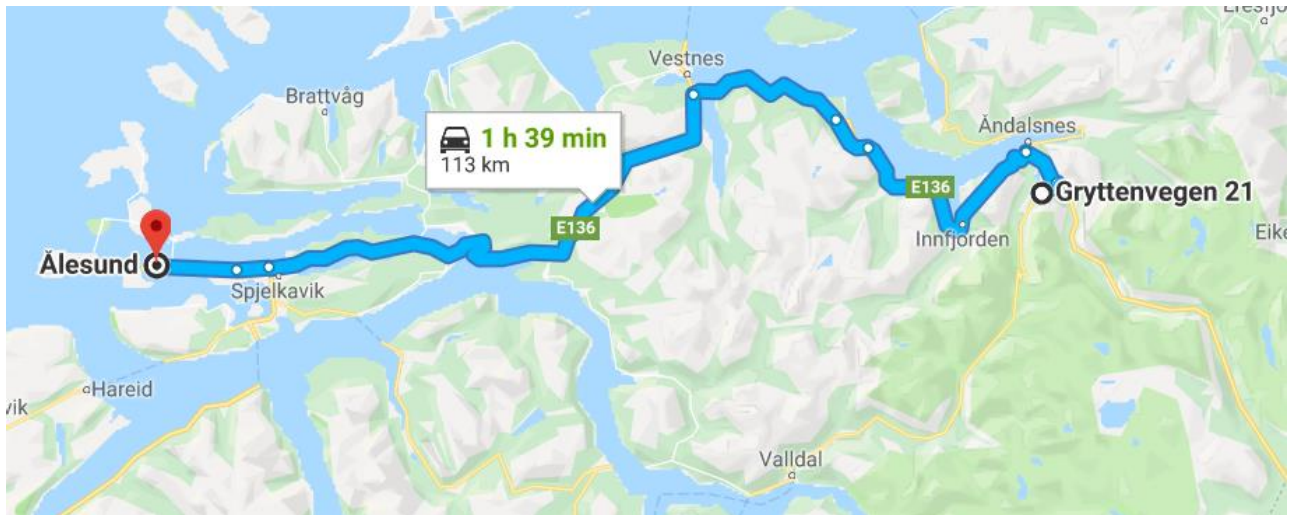
6h15,6h45,7h30,8h00,8h30,9h,9h30,10h,10h30,11h,11h30,12h,12h30,13h,13h30,14h30,15h,15h30...22h45
toutes les ½ heures
Prix ; 283 Kr (28€)

En redescendant vers Andalsnes on prend la **Trollstigen**.

| VISITES | |
|------------------|--|
| Ornesvingeneagle | Première partie de la route des Trolles en montant de Geiranger |
| Trolltigen | Deuxième partie de la route des Trolls en redescendant sur Andalsnes |


| NUIT à | | | |
|---|--|---|---|
| GPS : N 62°31'35.13" E 7°42'27.7092" 62.526425, 7.707697 | | Adresse : 23 Gryttenvegen 6300 Norway | Camping 175 NOK (18€) Services 45 NOK (4,60€) |
| | | | |

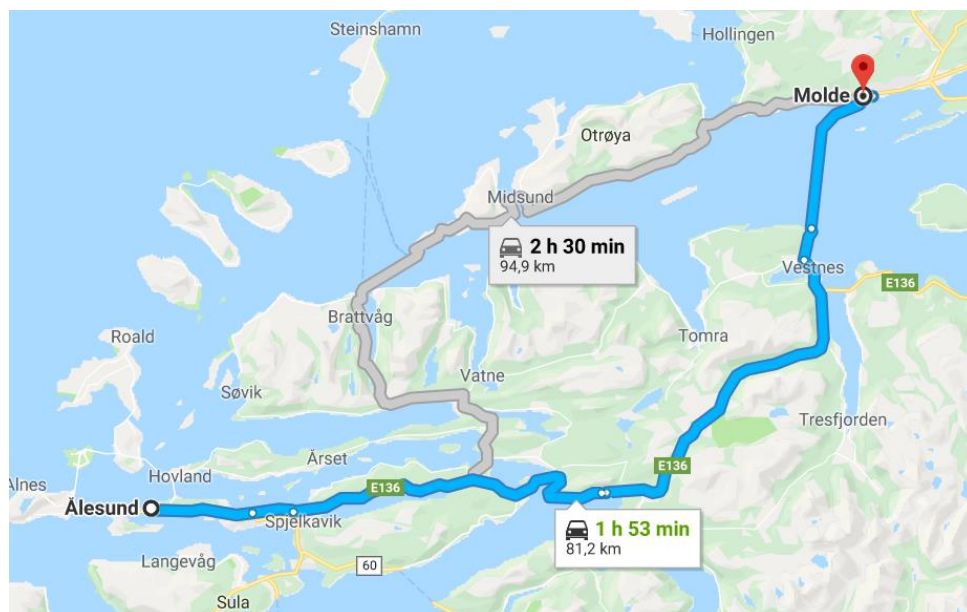
| | | | |
|----------|-------------------------------|---------------|---|
| J | Gryttenvegen - Alesund | 113 km |  |
|----------|-------------------------------|---------------|---|



| VISITES | |
|---------|--|
| Alesund | |

| NUIT à | | | |
|---|--|--|---|
| GPS : N 62°28'27.48" E 6°9'53.532" 62.474300, 6.164870 | | Adresse : 12A Gjerdegata 6003 Alesund | Parking privé payant : 250 NOK/24h VNG,elec,eau,wc |
| | | | |

| | | | |
|----------|------------------------|--------------|---|
| J | Alesund - Molde | 81 km |  |
|----------|------------------------|--------------|---|



Ferry Vestnes à Molde
Compagnie Fjord1

Durée : 35 min

Départs : 1h15..., 11h, 11h30, 11h45, 12h, 12h30, 13h, 13h15, 13h30, 14h, 14h30, 14h45, 15h, 15h30, 16h, 16h15, 16h30, 17h, 17h30, 17h45, 18h, 18h30....23h50

Prix : 445 KR avec le conducteur + 54 KR adult
Total 499 KR (49€)

| VISITES | |
|---------|--|
| Molde | |

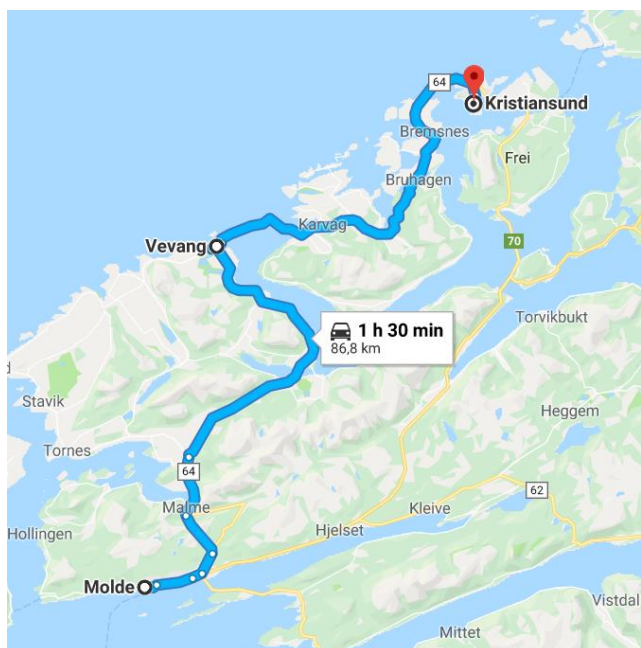
| NUIT à Molde | | |
|--|--|---|
| GPS : N 62°44'57.4728" E 7°7'47.82" 62.749298, 7.129950 | Adresse : 1850 Vardevegen 6411 | Parking gratuit. Accès par une piste sur 2km !!? Point de vue superbe, pas de service (voir aire de service de Molde) Un peu loin de la ville |
| GPS : N 62°44'32.982" E 7°14'1.11479" 62.742495, 7.233643 | Adresse : Kviltorp Camping 140 Fannestrandvegen 6419 Molde Téléphone: +4771211742 | Camping CamperContact Prix 320 NOK (services incl) Tous services : eau ,elec,WiFi, VNG, LL Email: post@kviltorpcamping.no |

Aire de service à Molde

N 62°44'1.676399" E 7°8'30.192"
62.733799, 7.141720

Adresse : 52 Julsundvegen 6412 Molde

| | | | |
|----------|-----------------------------|--------------|---|
| J | Molde - Kristiansund | 86 km |  |
|----------|-----------------------------|--------------|---|




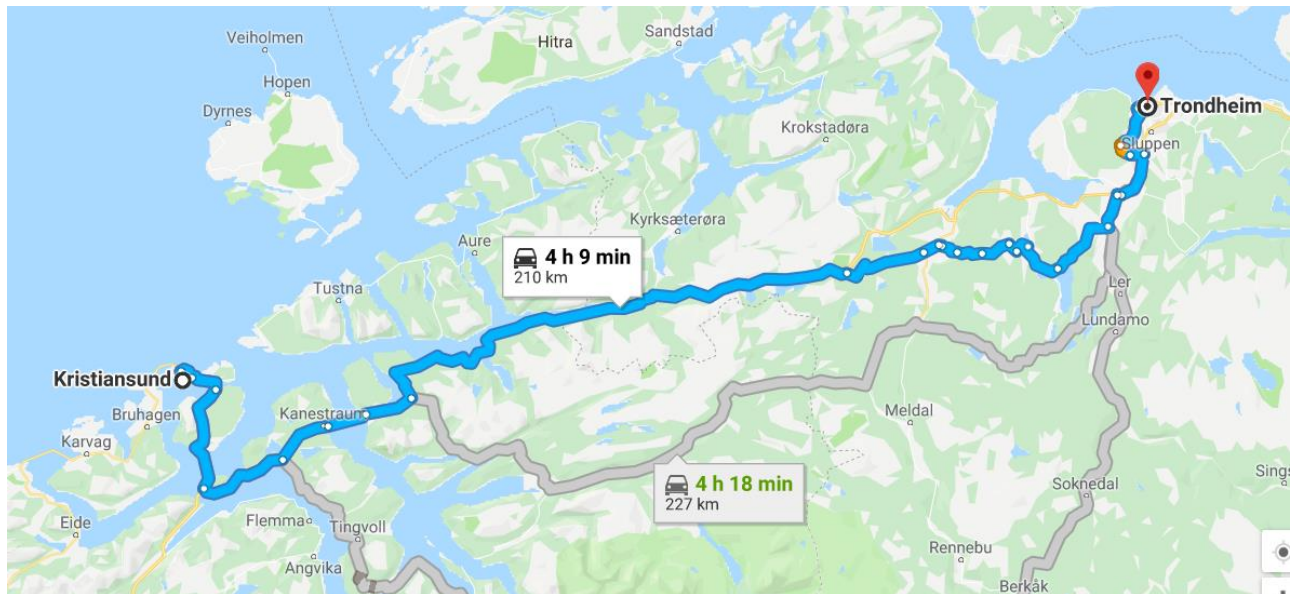
Avec péage par bord de mer : la fameuse route de l'Atlantique

Suivre le panneau : **"Atlanterhavsvegen"**

| VISITES | |
|-----------------------|---|
| Route de l'Atlantique | Voir fiche Molde-Kristiansunds_visite.pdf |
| Kristiansund | Voir fiche Kristiansund_visite.pdf |

| NUIT à Kristiansund | | | |
|--|--|--|---|
| GPS : N 63°7'32.9448" E 7°44'14.5788" 63.125818, 7.737383 | | Adresse : 22 Dalaveien 6511 Kristiansund | Camping 270 NOK tout inclus Eau, elec, Wifi, VGN, LL,WC,douches 20mn de marche pour aller en centre ville. |
| GPS : N 63°7'17.3928" E 7°43'45.228" 63.121498, 7.729230 | | Adresse : 38 Kranaveien 6510 Kristiansund | Parking en centre ville pres du port Gratuit Attention 4 heures maxi Don pour visiter la ville seulement |
| | | | |

| | | | |
|----------|---------------------------------|---------------|---|
| J | Kristiansund - Trondheim | 210 km |  |
|----------|---------------------------------|---------------|---|



Ferry : De Kanestraum à Halsø

A 46km (45min) de Kristiansund


Opérateur : **Fjord1**

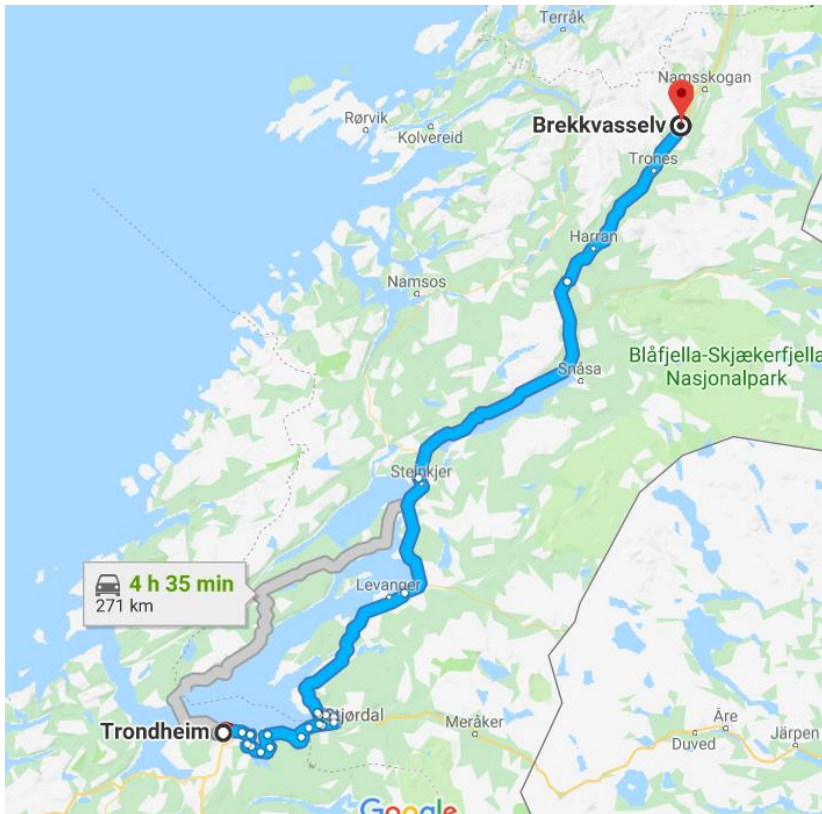
Prix 313+41 KR = 354 KR

Départ toutes les ½ h environ (voir doc pdf)

| VISITES | |
|-----------|----------------------|
| Trondheim | Voir fiche de visite |


| NUIT à Trondheim | | | |
|--|--|---|---|
| GPS : N 63°26'17.5272" E 10°25'13.8" 63.438202, 10.420500 | | Adresse : 2 Maskinistgata 7042 Trondheim | Payant : 250 NOK/24h (25,62€) Eau, elec, VGN |
| | | | |

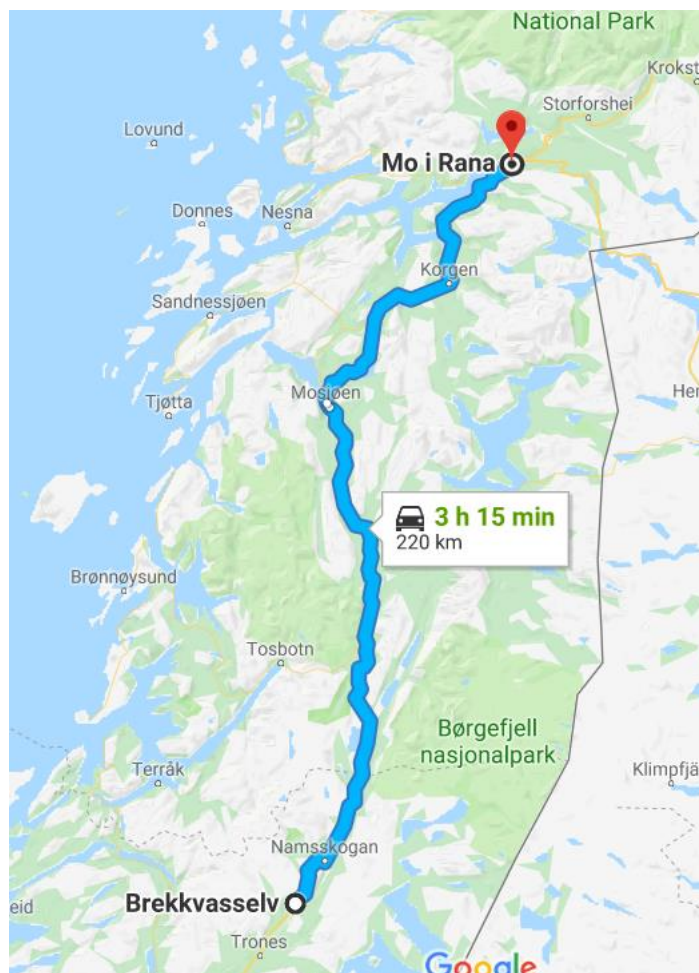
| | | | |
|----------|---------------------------------|---------------|---|
| J | Trondheim - Brekkvasselv | 280 km |  |
|----------|---------------------------------|---------------|---|



| VISITES | |
|--------------|---|
| Brekkvasselv | Simple étape pour couper le trajet vers Mo i Rana |

| NUIT à Brekkvasselv | | | |
|---|--|--|---------------------------|
| GPS : N 64°55'7.8312" E 13°4'48.0612" 64.918842, 13.080017 : | | Adresse : Unnamed Road 7890 | Gratuit Pas de service |
| | | | |

| | | | |
|----------|---------------------------------|---------------|---|
| J | Brekkvasselv – Mo i Rana | 300 km |  |
|----------|---------------------------------|---------------|---|



On va dormir plus loin sur le cercle Polaire à 80 km de Mo i Rana

Destination : N66.551300, E15.321200



Pause champagne au cercle Arctique


Storforshei
8630, Norvège

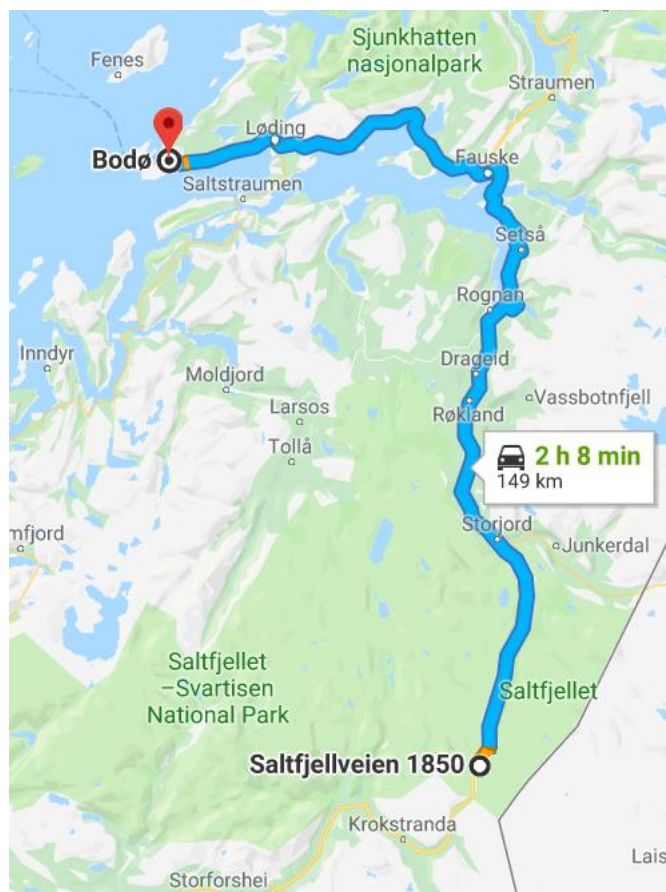
66.552891, 15.322415



| VISITES | |
|-----------|--|
| Mo i Rana | |


| NUIT à Mo i Rana | | | |
|---|--|---|---|
| GPS : N 66°19'20.2944" E 14°10'24.24" 66.322304, 14.173400 | | Adresse : 4 Vokterveien 8613 Mo i Rana Norway | Gratuit |
| GPS : N 66°33'4.6800" E 15°19'16.32" 66.551300, 15.321200 | | Adresse : 1850 Saltfjellveien 8630 Norway | Parking du cercle arctique gratuit |
| | | | |

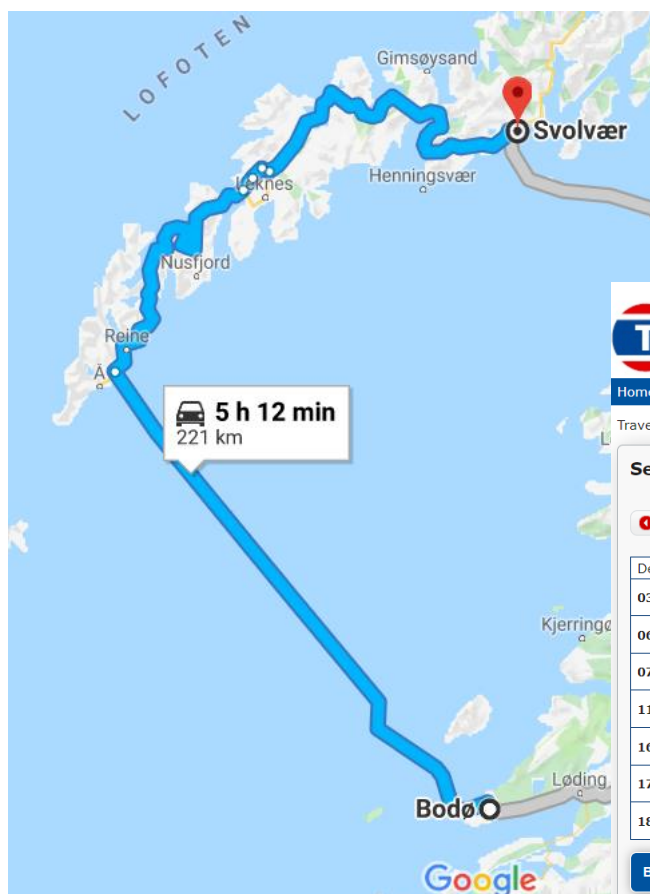
| | | | |
|----------|-------------------------|---------------|---|
| J | Mo i Rana - Bodo | 235 km |  |
|----------|-------------------------|---------------|---|



| VISITES | |
|---------|--|
| Bodo | |

| NUIT | | |
|---|--|--|
| GPS : N 67°18'3.96719" E 14°26'35.88" 67.301102, 14.443300 | Adresse : 107A Fjellveien 8011 Bodø Norway | Gratuit Parking pour camping-car, sur une colline dominant Bodo. Aire simple pour bivouaquer, gratuite, en été soleil de minuit. Semble être un lieu privilégié pour les locaux. Pas de service |
| GPS : N 67°17'36.2544" E 14°24'29.88" 67.293404, 14.408300 | Adresse : 1 Teglværveien 8006 Bodo Norway | 100 KR/24h (9,71€) Aire de services payante. Mise au rebut gratuite des eaux usées et des toilettes, ainsi que le ravitaillement en eau douce possible. Bonne douche chaude pour 30 Nok et laveuse et sècheuse aussi pour une utilisation de 30 Nok. Lave-auto sans limitation de hauteur. Bonne boulangerie est juste derrière la station-service et le grand marché alimentaire (Rewe1000, Kiwi) 5 min. loin. |

| | | | |
|----------|-----------------------|---------------|---|
| J | Bodo- Svolvaer | 221 km |  |
|----------|-----------------------|---------------|---|



Ferry depuis Bodo vers Moskenes
Operateur : Torghatten Nord

Durée : 3h15min
 Prix 2237 NOK (230€)

Attention peu de départ : voir ci-dessous



[Home Page](#) | [Shopping Terms](#)

Travel plan -> [Select departure/price](#) -> [Contact information](#) -> [Payment](#)

Select departure/price for: Bodo Fergekai - Moskenes

One day back

6/21/2019
2587.00
kr

One day forward

| Departure | Arrival | Journey Time | Status | Price |
|---------------------|----------------|--------------------|-----------|------------|
| 03:15 Bodo Fergekai | 06:30 Moskenes | 3 hours 15 minutes | Available | 2587.00 kr |
| 06:00 Bodo Fergekai | 09:45 Moskenes | 3 hours 45 minutes | Available | 2587.00 kr |
| 07:00 Bodo Fergekai | 10:30 Moskenes | 3 hours 30 minutes | Available | 2587.00 kr |
| 11:00 Bodo Fergekai | 14:15 Moskenes | 3 hours 15 minutes | Available | 2587.00 kr |
| 16:00 Bodo Fergekai | 20:00 Moskenes | 4 hours | Available | 2587.00 kr |
| 17:15 Bodo Fergekai | 00:15 Moskenes | 7 hours | Available | 2587.00 kr |
| 18:45 Bodo Fergekai | 22:00 Moskenes | 3 hours 15 minutes | Available | 2587.00 kr |

Back


Next step

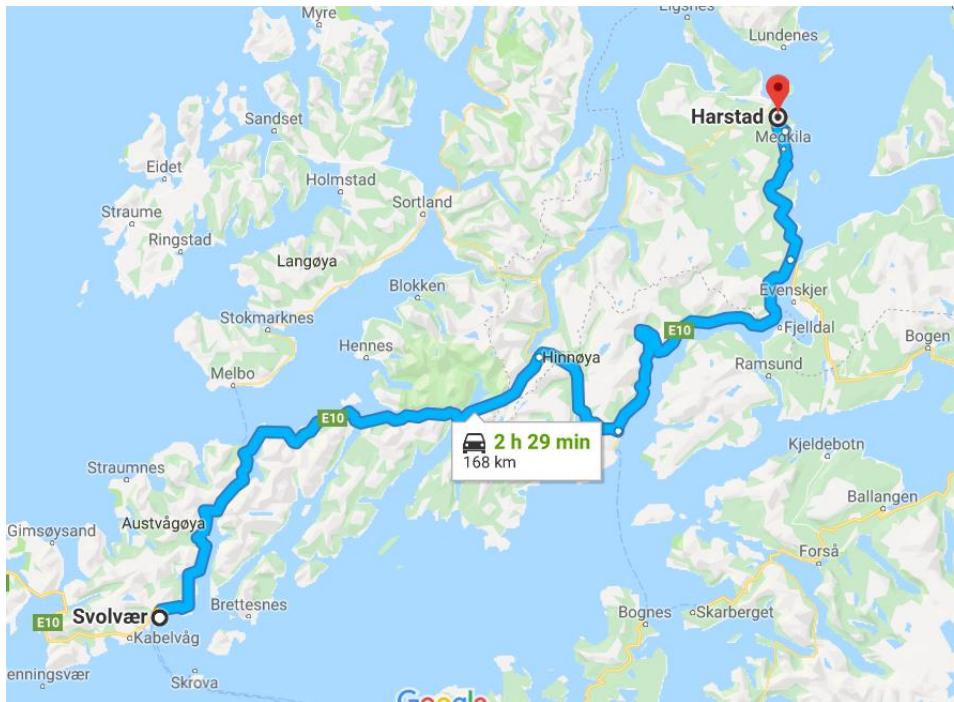
VISITES

| | |
|--|---|
| A | Petit détour de 4,9km pour aller à A voir l'usine de foie de morue |
| Le Kjerkfjorden le village de Reine | L'embouchure de ce fjord est fermée par un chapelet d'îles habitées, reliées par une série de digues et de ponts. Dans ce cadre magique, le village de Reine est l'un des plus beaux de Norvège. De multiples activités de plein air (randonnée, kayak, sorties en mer...) sont proposées au visiteur, été comme hiver. |
| Henningsvaer | Petit détour possible de 9 km pour visiter ce petit village typique de 500 habitants. Embranchement à droite à 16 km avant Svolvaer |
| Svolvaer et les Lofoten | Voir : Lofoten_2019_Guide.pdf Svolvaer_visite.pdf |

NUIT


| | | |
|---|--|--|
| GPS : N 68°13'51.6108" E 14°33'33.84" 68.231003, 14.559400 | Adresse : 14 Vorsetøyveien 8300 Svolvær | Parking privé payant : 150 KR Eau, VGN, douche |
| GPS : N 68°14'20.0364" E 14°33'56.88" 68.238899, 14.565800 | Adresse : 30 Repslagergata 8300 Svolvær | Gratuit derrière la station service Esso. Pas de service |

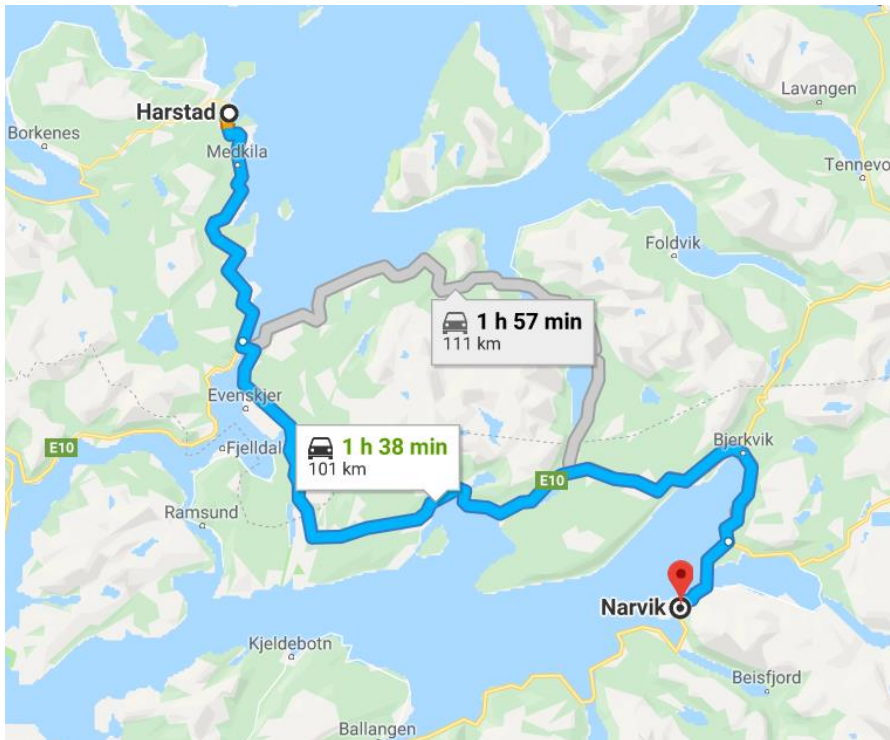
| | | | |
|----------|--------------------------|---------------|---|
| J | Svolvær - Harstad | 168 km |  |
|----------|--------------------------|---------------|---|



| VISITES | |
|---------|--|
| Harstad | |


| NUIT à Harstad | | |
|--|--|--|
| GPS : N 68°46'21.7092" E16°34'37.5636" 68.772697, 16.577101 | Adresse : Camping 52 Nesseveien 9411 Harstad | Camping 310 NOK avec elec LL 45NOK, SL 45NOK, WIFI 25NOK |
| | | |

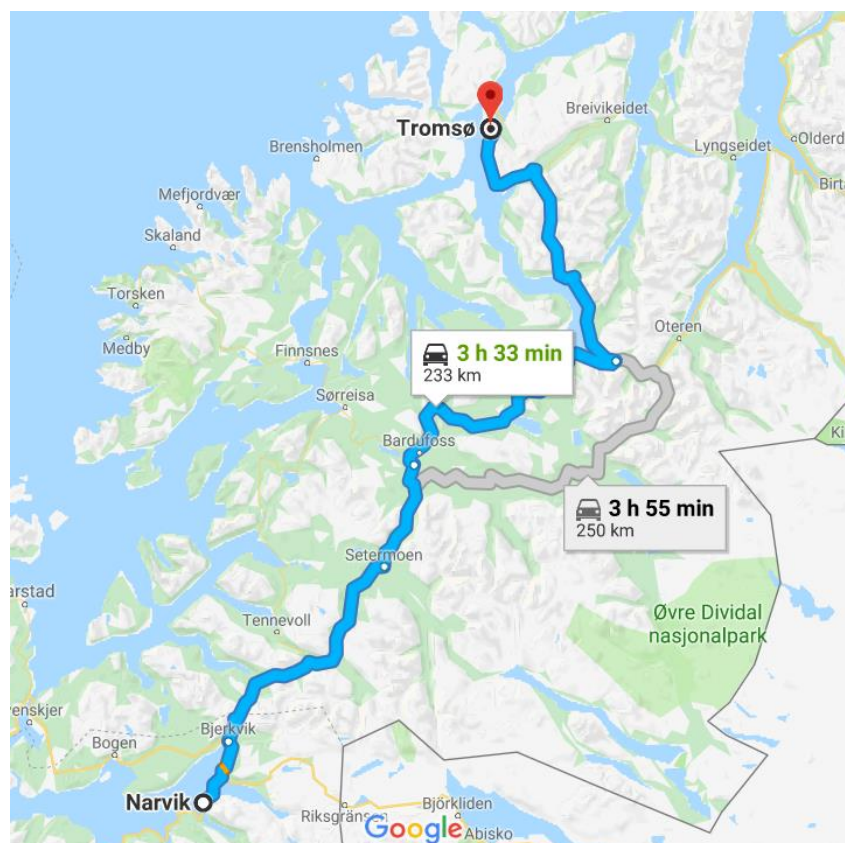
| | | | |
|----------|-------------------------|---------------|---|
| J | Harstad - Narvik | 101 km |  |
|----------|-------------------------|---------------|---|



| VISITES | |
|---------|--|
| Narvik | |

| NUIT à Narvik | | | |
|---|--|--|---|
| GPS : N 68°26'24.8532" E 17°24'53.6904" 68.440237, 17.414914 | | Adresse : 14 Alleen 8516 Narvik | Gratuit Parking à côté d'une église et d'une école. pas de service. 750m musée de la Guerre, centre ville. un peu bruyant. |
| GPS : N 68°26'9.2328" E 17°25'24.9564" 68.435898, 17.423599 | | Adresse : 5 Sleggesvingen 8514 Narvik | Payant, en plein centre. 250 NOK avec elec et eau |
| | | | |

| | | | |
|----------|-----------------------|---------------|---|
| J | Narvik- Tromso | 233 km |  |
|----------|-----------------------|---------------|---|



GPL entre Narvik et Tromsø sur la E6
LPG Norge à Bardufoss
Industriveien

69.093574 18.592954

GPL à Tromsø


Address :
LPG Norge Tromsø
Skattørvegen 40 Tromsø

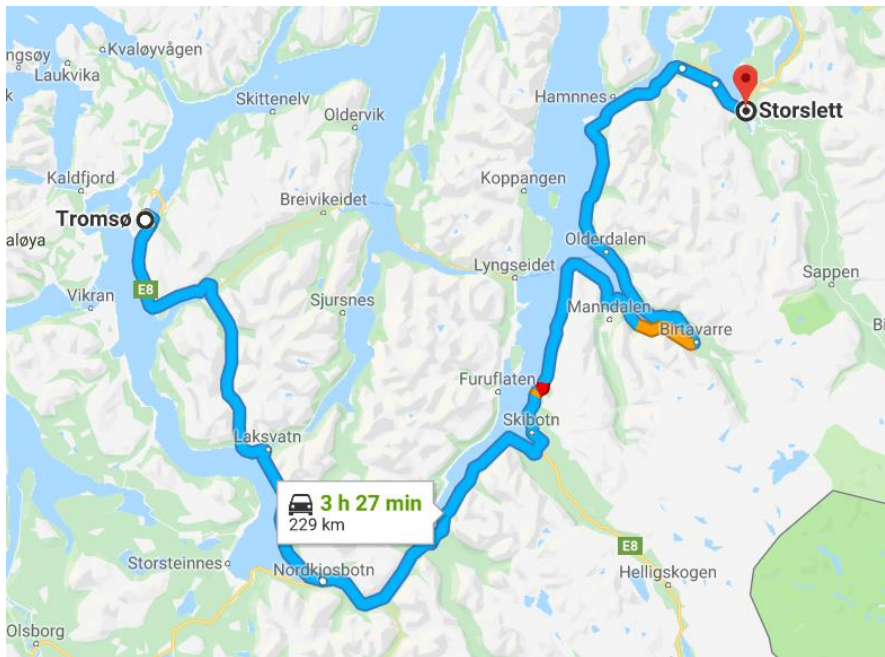
After May 1st: Mon-Fri 09:00 - 17:00,
Sat 10:00 - 13:00
Sun close

69.6947175, 19.0130539

| VISITES | |
|---------|----------------------------|
| Tromsø | Voir doc tromso_visite.pdf |

| NUIT à Tromsø | | | |
|---|--|---|--|
| GPS : N 69°38'34.7928" E 18°56'49.9236" 69.642998, 18.947201 | | Adresse : 14 Hjalmar Johansens gate 9007 Tromsø | Lundi-Samedi payant entre 8-20h, autres horaires et dimanche gratuit 20 NOK/H soit 240 NOK/24h Au centre : bien pour visiter la ville Pas de service |
| GPS : N 69°38'53.88" E 19°0'53.2764" 69.648300, 19.014799 | | Adresse : 6 Elvestrandvegen 9020 Tromsø | Camping un peu loin (40min à pied du centre, 3km) 395 NOK en haute saison Tous services incus : eau , elec,VGN,wc,Wifi, LL |
| | | | |

| | | | |
|----------|---------------------------|---------------|---|
| J | Tromsø - Storslett | 229 km |  |
|----------|---------------------------|---------------|---|



**Penser à prendre du GPL :
A 4,3 km avant Storslett**

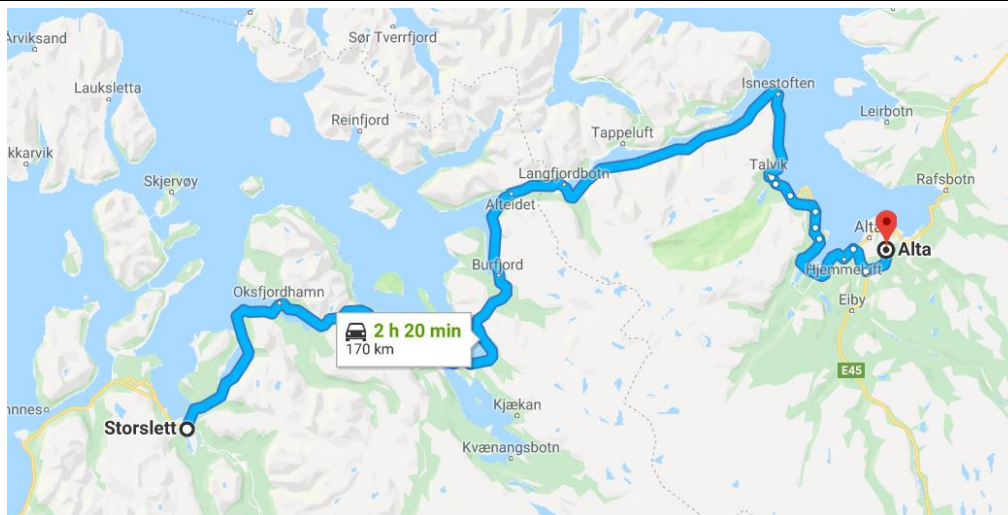
Address
LPG Norge Nordreisa
Industriveien 26
Sørkjosen

GPS 69.790976, 20.94819

| VISITES | |
|-----------|------------------------------------|
| Storslett | C'est un point d'étape simplement. |

| NUIT à Storslett | | | |
|---|--|---|--|
| GPS : N 69°54'25.1928" E 21°19'28.56" 69.906998, 21.324600 | | Adresse : 280 Fylkesveg 359 9151 | Parkin payant 100 NOK Services 50 NOK (eau, VNG) |
| | | | |

| | | | |
|----------|-------------------------|---------------|---|
| J | Storslett - Alta | 170 km |  |
|----------|-------------------------|---------------|---|

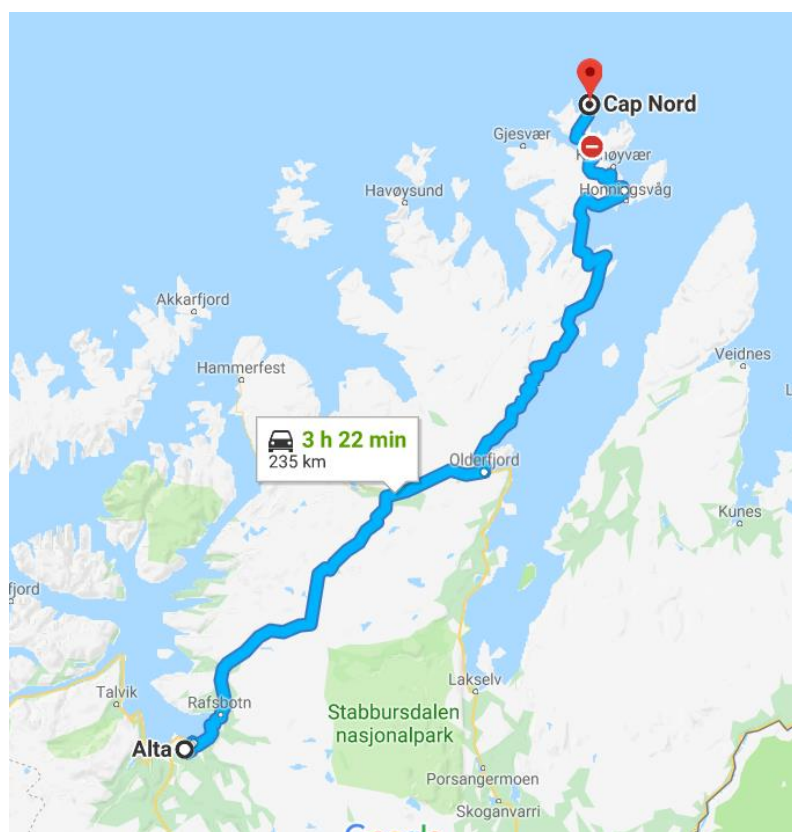


GPL à la sortie de
Storslett :
69.7760467
21.03637
LPG Norge Nordreisa
Maelen 1, Nordreisa

| VISITES | |
|---------|--|
| | |

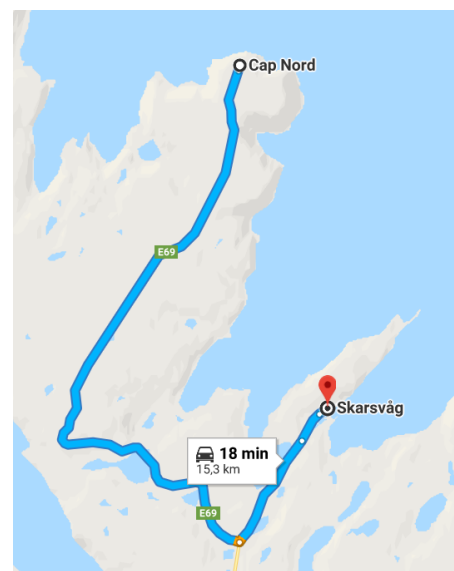
| NUIT à | | | |
|--|--|--|--|
| GPS : N 69°55'56.2692” 69.932297, | | Adresse : Raipasveien 9518 ALTA | Gratuit A proximité de Alta. En bord de rivière. Belle promenade. Toilettes sèches. |
| E 23°15'43.9164” 23.262199 | | | |
| | | | |

| | | | |
|----------|------------------------|---------------|---|
| J | Alta – Cap Nord | 235 km |  |
|----------|------------------------|---------------|---|



Stationnement le soir de l'arrivée au petit village de pêcheur de Skarsvåg.
(voir tableau 1ere ligne).

Le lendemain matin il ne restera que 15km, et ainsi on peut arriver tôt pour ne pas payer le parking



GPL un peu après Alta (quitter la route)
69.966269 23.35717
Adresse : LPG Norge - Myggveien - 9514 Alta

Il y a 182 km jusqu'à l'entrée du tunnel.



| NUIT à | | | |
|--|--|---|--|
| GPS : N 71°6'47.8692" E 25°49'42.96" 71.113297, 25.828600 | | Adresse : 17 Børnesveien 9763 SKARSVAG Norway | Gratuit Petit village de pêcheur plus pres du cap nord. 15 km (c'est encore mieux pour arriver tot le matin) |
| GPS : N 71°10'6.2544" E 25°46'58.0836" 71.168404, 25.782801 | | Adresse : E69 9764 Nordkapp | Parking du centre Gratuit de 1h à 10h (arriver avant 10h) Prix pour 1 nuit : 550 NOK (57€) Prix du stationnement : 2 nights 71€ Ouverture/Fermeture : 01/01 -31/12 |

Le tunnel (6870m sous la mer) qui mène au Cap Nord est maintenant gratuit (voir photo)

Le parking du Cap Nord est payant : 30€/pers